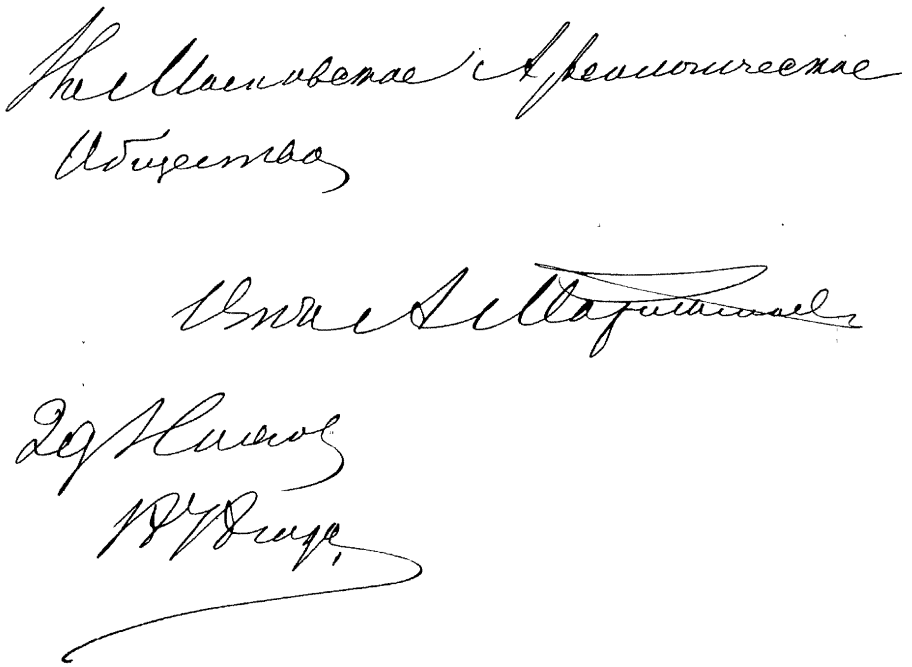

БИБЛІОТЕКА
ИМПЕРАТОРСКАГО
МОСКОВСКАГО
АРХЕОЛОГИЧЕСКАГО ОБЩ.
Шкафъ 4
Полка 5
№ 10
Инвентарь:
№



НАЗВАНІЯ

МОСКОВСКИХЪ УЛИЦЪ И ПЕРЕУЛКОВЪ.



МОСКОВСКАГО
АРХЕОЛОГИЧЕСКАГО
ОБЩЕСТВА

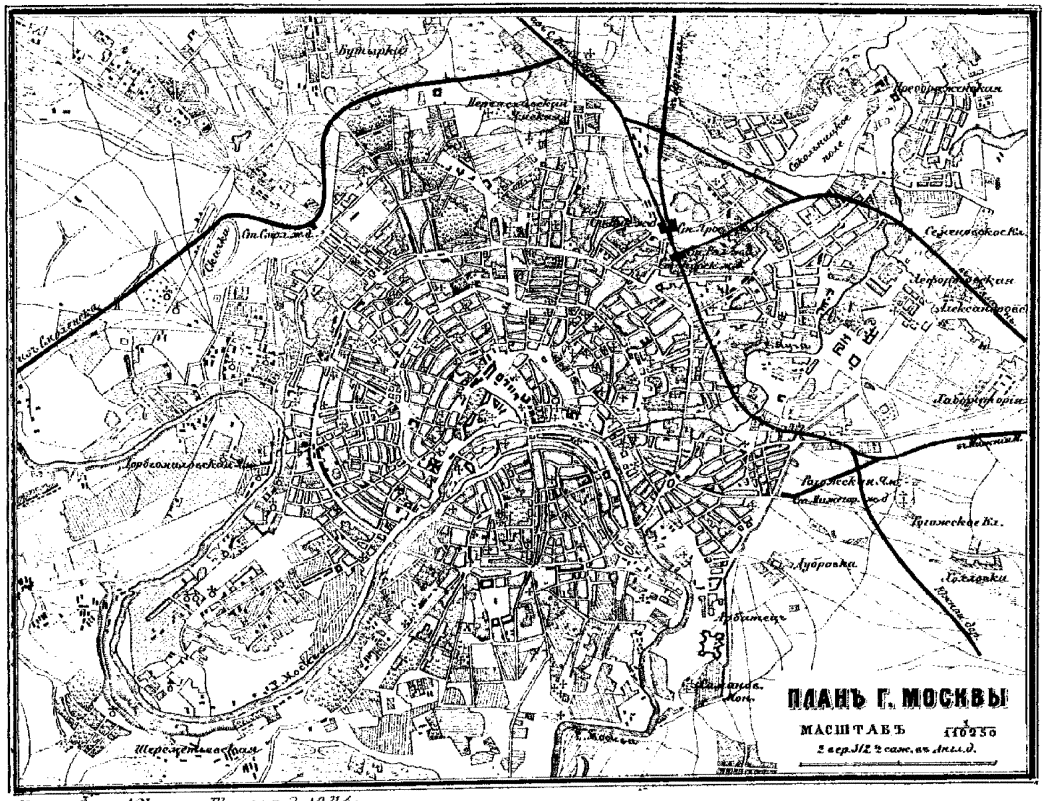

Карт. Зав. А. Ильина: Екат. пр. д. № 71/45.

НАЗВАНІЯ

МОСКОВСКИХЪ УЛИЦЪ И ПЕРЕУЛКОВЪ

СЪ ИСТОРИЧЕСКИМИ ОБЪЯСНЕНІЯМИ,

СОСТАВЛЕННЫМИ

А. МАРТЫНОВЫМЪ.

МОСКОВСКАГО АРХЕОЛОГИЧЕСКАГО ОБЩЕСТВА

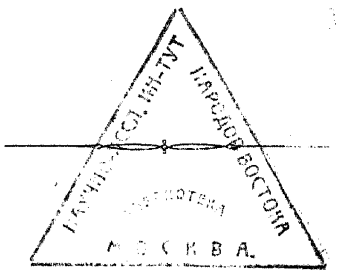

МОСКВА.
1878.

Дозволено цензурою. Москва, 6 Октября 1878 года.

БИБЛИОТЕКА
КОММУНИСТИЧЕСКОЙ
АКАДЕМИИ.
615
35

ТИПОГРАФІЯ Т. РИСЪ, ВЪ МОСКВѢ, НА САДОВОЙ БЛИЗЪ ЯУЗСКОЙ ЧАСТИ,
ВЪ ДОМѢ МЕДЫНЦЕВОЙ.

Названіе урочищъ, площадей, улицъ и переулковъ произошли не случайно; не произвольно выдуманы были имена, для обозначенія той или другой мѣстности. Въ этихъ названіяхъ заключается большею частью указаніе на историческое событіе, на извѣстное въ свое время лицо, на бытовую черту, на мѣстную особенность; въ нихъ хранится память прошедшаго, иногда отдаленнаго. Но память эта слабѣетъ съ теченіемъ времени; характеристическія названія, переходя отъ поколѣнія къ поколѣнію, искажаются, теряютъ свое первоначальное значеніе, обращаются въ безсмысленные звуки, ничего уже неговорящіе тому, кто ихъ слышитъ и повторяетъ. Иногда старыя названія вовсе забываются, не замѣняясь даже новыми, и мѣстности, носившія прежде весьма выразительныя имена, превращаются въ безъименныя. Возстановлять старыя названія, доискиваться ихъ причины и смысла, — работа трудная, но въ высшей степени интересная. Въ нихъ оживаетъ, такъ сказать, передъ нами, забытое прошедшее. Мы видимъ постепенный ростъ города, разнородныя составныя части, соединившіяся въ немъ, характеръ почвы, на которой онъ выстроился, видимъ слѣды народныхъ нравовъ, древнихъ обычаевъ, вліяніе знатныхъ родовъ, выдающихся лицъ, впечатлѣніе оставленное историческими событіями. Къ

этой работѣ еще только начинаютъ приступать для Москвы. Въ помѣщаемомъ ниже спискѣ названій московскихъ улицъ и переулковъ съ историческими объясненіями, многаго, конечно, не достаетъ, но и тѣ указанія, какія содержатся въ немъ, не лишены интереса. Они частью были уже извѣстны, но еще не появлялись въ печати въ такомъ порядкѣ и въ такой полнотѣ. Это только начало дѣла, только поводъ къ дальнѣйшимъ, болѣе подробнымъ изслѣдованіямъ. Мы примемъ съ благодарностію всякія дополненія и поправки, какія благоволили бы сдѣлать лица любящія и знающія московскую старину.

НАЗВАНІЕ МОСКОВСКИХЪ УЛИЦЪ И ПЕРЕУЛКОВЪ

СЪ ИСТОРИЧЕСКИМИ ОБЪЯСНЕНІЯМИ.

Улица по дому, а домъ по хозяину.
Стар. Русск. поговорка.

А.

Адріановскій переулокъ, Мѣщанской части. Находится между улицами 1 и 4 Мѣщанскими. Наименованъ по находящейся здѣсь церкви св. Адріана и Наталіи. Часть этого переулка, отъ 4-й до 3-й Мѣщанской улицы, называлась Калмыковымъ.

Александровская улица, Сущевской части. Начинается отъ Александровскаго переулка и доходитъ до Каммеръ-Коллежскаго вала; [1]) названа по Александровскому Институту, къ которому она направляется. Это воспитательное заведеніе для дѣвицъ устроено въ 1805 г., и первоначально помѣщалось въ Кудринѣ, въ домѣ, который принадлежалъ въ 1785 г. генералъ-аншефу и оберъ-кригсъ-коммисару Александру Ивановичу Глѣбову; впослѣдствіи въ немъ была Медицинская контора. При институтѣ находилась церковь во имя Св. Маріи Магдалины. Въ 1812 г. императрицѣ Маріи Ѳеодоровнѣ угодно было домъ этотъ отдать въ собственность Воспитательнаго дома, а институтъ перевести въ новое зданіе, которое воздвигнуто рядомъ съ Маріинскою больницею, и предназначалось для Вдовьяго дома; здѣсь институтъ Александровскій находится и по сіе время, уступивъ первое свое помѣщеніе Вдовьему дому.

Александровскій переулокъ, Сущев. части. Начинается отъ Екатерининской площади и доходитъ до улицы Бахметевской; на-

---

[1]) Валъ этотъ тянется по окраинамъ Москвы, и такъ какъ встарину ввозъ нѣкоторыхъ товаровъ оплачивался пошлиною, а государственными доходами завѣдывала Каммеръ-Коллегія, то валъ и назывался Каммеръ-Коллежскимъ; онъ именовался также Компанейскимъ отъ компаніи, содержавшей винный откупъ; у находившихся въ валу застав находились, какъ увидимъ далѣе, корчемные сторожа со щупами.

званъ по Александровскому же институту, сзади котораго онъ проходитъ. Прежде переулокъ именовался Сорокинскимъ, по фамиліи домовладѣльца въ 1815 г., титулярнаго совѣтника Матвѣя Сорокина.

Алексѣевская Большая улица, Рогожской части. Идетъ отъ начала Таганки по лѣвую сторону и продолжается до Рогожской Ямской слободы.

Алексѣевская Малая улица, Рогожской части. Выходитъ изъ Большой Алексѣевской улицы и оканчивается у Николо-Ямской улицы.

Алексѣевскій переулокъ, Рогожской части. Находится между улицами Большою и Малою Алексѣевскими.

Обѣ улицы и переулокъ названіе получили отъ находящейся вблизи церкви св. Алексія митрополита, что въ Рогожской Ямской слободѣ.

Андреевская слобода, Серпуховской части. Находится на берегу рѣки Москвы, подлѣ бывшаго Андреевскаго монастыря, что въ Пленицахъ, отъ котораго и получила свое названіе. Монастырь упраздненъ въ 1765 году. Здѣсь устроена въ 1806 году Андреевская богадельня Московскаго Купеческаго Общества.

Андроньевская 1-я улица, Рогожской части, находится между улицами Вороньею и Семеновскою.

Андроньевская 2-я улица, Рогожской части. Начинается отъ Вороньей улицы и доходитъ до Каммеръ-Коллежскаго вала.

Обѣ улицы получили названіе отъ Спаса-Андроньева монастыря, вблизи ихъ находящагося.

Антипьевскій переулокъ, Тверской части. Начинается отъ улицы Волхонки и оканчивается у Пречистенскаго бульвара [2]). Названіе получилъ отъ церкви св. Антипія, что у Конюшенъ, находящейся въ этомъ переулкѣ почему именовался и Конюшенною улицею. Часть этого переулка, между Пречистенскимъ бульваромъ и Боль-

---

[2]) На мѣстѣ нынѣшнихъ бульваровъ, при царѣ Ѳеодорѣ Іоанновичѣ въ 1586—93 году была построена каменная стѣна, и пространство, которое она обходила, называлось Царевымъ, или Бѣлымъ городомъ; въ этой стѣнѣ было нѣсколько воротъ, а именно: Всесвятскіе, Пречистенскіе, Арбатскіе, Никитскіе, Тверскіе, Петровскіе, Срѣтенскіе, Мясницкіе, Покровскіе и Яузскіе. Въ 1779—80 г. стѣны разобраны, а на мѣстѣ ихъ устроены бульвары; ворота также не существуютъ, а слывутъ пока въ названіяхъ мѣстностей. По стѣнамъ Бѣлаго города совершались въ старину ежегодно два крестные хода: въ первую недѣлю Петрова поста отъ рѣки Москвы до Срѣтенскихъ воротъ и 26 августа отъ Пречистенскихъ до Срѣтенскихъ воротъ. Указомъ Синода 1765 г. апрѣля 26, крестные ходы отмѣнены за ветхостію городовыхъ стѣнъ.

шимъ Знаменскимъ переулкомъ, называлась Лукинскимъ переулкомъ, по бывшей здѣсь церкви Св. Апостола и Евангелиста Луки, разобранной въ 1816 году; часть же Антипьевскаго переулка, расположенная противъ бывшаго Колымажнаго двора (нынѣ пересыльный замокъ), называлась Колымажнымъ переулкомъ.

Аптекарскій переулокъ, Басманной части. Начинается отъ Нѣмецкой улицы и упирается въ Доброслободскій переулокъ. Названъ, по всему вѣроятію, отъ находившагося здѣсь Аптекарскаго сада, какъ видно изъ Исторіи Медицины въ Россіи, отъ 1814—1820 г., соч. Вильгельмомъ Рихтеромъ.

Арбатъ улица, Арбатской части. Начинается отъ Арбатскихъ воротъ и доходитъ до Сѣнной площади, что у Смоленскаго рынка. Арбатъ назывался и Смоленскою улицею, начинаясь отъ Троицкихъ кремлевскихъ воротъ и оканчиваясь у Дорогомиловской слободы, по пути на Смоленскую дорогу; нынѣшняя улица Воздвиженка также называлась нѣкоторое время Арбатомъ.

Арбатецкая улица, Рогожской части. Находится близъ Крутицкихъ казармъ; начинаясь отъ Каммеръ-Коллежскаго вала, она оканчивается у берега рѣки Москвы.

Арбатецкій 1-й переулокъ, Рогожской части. Начинается отъ Арбатецкой улицы и направляется къ пороховымъ магазинамъ.

Арбатецкій 2-й переулокъ, Рогожской части. Находится между улицею Арбатецкою и переулкомъ Безымяннымъ.

Слово Арбатъ на татарскомъ языкѣ значитъ жертвоприношеніе[3]). Могло быть, что въ этихъ мѣстностяхъ, во время татарскаго владычества, происходили жертвоприношенія. П. М. Строевъ, въ Указателѣ къ «Выходамъ», (стран. 87) говоритъ, что Арбатъ есть собственно слобода мастеровыхъ Колымажнаго двора, производя, вѣроятно, отъ татарскаго же слова арба, что значитъ повозка, телѣга.

Въ Москвѣ былъ еще Малый Арбатецъ, на Воронцовомъ полѣ, въ приходѣ церкви Грузинскія Божія Матери [4]), въ настоящее время, нигдѣ не упоминаемый.

Арбузовскій переулокъ, Серпух. части. Находится между улицами Мытною и Малою Серпуховскою; здѣсь находимъ въ 1800 году надворнаго совѣтника Александра Васильевича Арбузова.

---

[3]) См. Энциклоп. лексиконъ А. Плюшара, томъ 3, стр. 8.

[4]) См. Указатель Москвы 1793 г., часть 1, стр. 349.

Армянскій переулокъ, Мясницкой части. Начинается отъ улицы Маросейки и упирается въ переулокъ Кривое Колѣно. Названіе получилъ отъ Армянской церкви тутъ построенной въ 1781 г. Прежде этотъ переулокъ назывался Никольскимъ и Столповскимъ, по церкви св. Николая въ Столпахъ, здѣсь находящейся.

Арсеньевскій переулокъ, Серпуховской части. Начинается отъ Конной площади и упирается въ Большую Серпуховскую улицу. Здѣсь находимъ въ 1793 г. титулярную совѣтницу Авдотью Ѳедоровну Арсеньеву.

Архангельскій переулокъ, Мясницкой части. Начинается отъ угла Малаго Архангельскаго переулка и простирается до Чистыхъ прудовъ. Названъ по церкви Архангела Гавріила, здѣсь находящейся. Въ старину этотъ переулокъ назывался Котельниковъ, отъ проживавшихъ здѣсь мастеровъ, работавшихъ котлы и давшихъ названіе урочищу Котельники; онъ составлялъ одинъ переулокъ съ теперешнимъ Девятинскимъ; назывался также этотъ переулокъ и Меньшиковымъ, такъ какъ церковь Архангела Гавріила слыветъ Меньшиковою башнею, которая построена, какъ извѣстно, А. Д. Меншиковымъ.

Астраханцевскій переул., Мѣщанской части. Идетъ отъ угла Грохольскаго переулка и, пересѣкая переулокъ Протопоповскій, упирается въ переулокъ Безымянный. Здѣсь находимъ въ 1815 г. купца Михаила Ефимовича Астраханцева.

Ащеуловъ переулокъ, Срѣтенской части. Начинается отъ улицы Срѣтенки и доходитъ до переулка Стрѣлецкаго; встрѣчая не разъ фамилію Ащеуловыхъ, мы тоже не могли ее найти въ этомъ переулкѣ.

Аѳанасьевскій переул., Пречист. части. Начинается отъ Арбатской улицы и упирается въ Гагаринскій переулокъ, съ вѣтвію, которая доходитъ до Арбатскихъ воротъ. Названіе получилъ отъ церкви св. Аѳанасія и Кирилла, что на Сивцевомъ вражкѣ [5]), въ этомъ переулкѣ находящейся. Въ прежнее время Аѳанасьевскій переулокъ доходилъ только до Сивцева вражка; отсюда начинавшійся переулокъ, до Гагаринскаго переулка, назывался Юшковымъ; тутъ находимъ въ 1738 году прапорщика Прокофія Алексѣевича Юшкова. Нѣкоторое время этотъ переулокъ именовался Ушаковскимъ, вѣроятно, по фамиліи домовладѣльца, котораго мы однако не могли здѣсь найти.

---

[5]) Здѣсь протекала рѣчка Сивка; овражекъ ея составляетъ улицу.

Б.

Бабушкинъ переулокъ, Басманной части. Находится между Старою и Новою Басманными; здѣсь находимъ въ 1737 г. купца Андрея Ивановича Бабушкина.

Бабьегородскій переулокъ, Якиманской части. Беретъ начало отъ берега рѣки Москвы и упирается въ Большую Якиманскую улицу. Названіе получилъ отъ здѣшняго урочища Бабій городокъ, или правильнѣе Бабья городня, въ мѣстности котораго онъ находится. Было много объясненій этого урочища: одни измышляли, что здѣсь сражались бабы (женщины) съ татарами; другіе полагали, что тутъ принимали татары въ дань красавицъ бабъ московскихъ. Но ни того, ни другаго, въ этой мѣстности не происходило. Обстоятельство оказывается весьма простое: здѣсь была деревянная городьба, которую, по причинѣ топкой мѣстности нельзя было возвести, не углубляя стояковыхъ бревенъ, или свай, въ землю; но какъ слово баба означаетъ кромѣ женщины, также и коперъ, которымъ бьютъ сваи, то эта городьба при помощи бабъ и получила названіе Бабьей городни, или городка, въ позднѣйшее время назвавшейся Бабьегородскою плотиною.

Балчугъ улица, Пятницкой части. Начинается отъ Москворѣцкаго моста и доходитъ до Цѣпнаго моста. Извѣстно, что татарское владычество въ Москвѣ оставило и до нынѣ слѣды въ нѣкоторыхъ названіяхъ. Слово балчёхъ на татарскомъ языкѣ значитъ грязь, что весьма подходитъ къ топкому и рыхлому грунту этой мѣстности. Тутъ находился въ Набережныхъ Садовникахъ, въ приходѣ церкви св. Георгія въ Ендовѣ, Балчужный ея высочества благовѣрной государыни цесаревны Елисаветы Петровны дворъ, огородная земля, лавочныя мѣста и хоромное строеніе, отдаваемыя изъ оброка,; первоначально дворъ этотъ со всѣми строеніями и лавками въ 1716 г. принадлежалъ садовнику Кунцову, у котораго пріобрѣтенъ для царевны Наталіи Алексѣевны. [6]) Балчугъ мы еще встрѣчаемъ близъ церкви Іоанна Предтечи, что въ Казен-

---

[6]) Опись 1, дѣло № 70, въ Архивѣ Моск. Дворцовой Конторы. Дѣла бывшаго Преображенскаго приказа съ 1703 по 1726 г.

ной слободѣ, за Покровскими воротами; [7]) здѣсь и по сіе время одно изъ самыхъ грязныхъ и топкихъ мѣстъ въ Москвѣ. Близъ этого Балчуга на Покровкѣ находится церковь Живоначальныя Троицы на Грязи, а близь Балчуга Замоскворѣцкаго существуетъ церковь Воскресенія Христова на Грязи же (въ Кадашевѣ). Оба эти урочища служатъ несомнѣннымъ доказательствомъ, что слово Балчёхъ, передѣланное въ Балчугъ, значитъ грязь, которая въ обѣихъ названныхъ нами мѣстностяхъ существуетъ со временъ татарщины.

Банковскій переулокъ, Яузской части. Беретъ начало отъ переулка «Кривое Колѣно» и дѣлая переломъ, вступаетъ въ переулокъ Архангельскій. Названъ такъ потому, что шелъ позади дома бывшей Конторы Ассигнаціоннаго Банка, что нынѣ домъ Художественно-Промышленнаго Музея. Въ 1742 году этотъ домъ принадлежалъ генералъ-маіору Василію Абрамовичу Лопухину, а въ 1775—1782 г. дѣйствительному каммергеру, графу Андрею Петровичу Шувалову, по фамиліи котораго переулокъ этотъ назывался также Шуваловскимъ и заключалъ въ себѣ ту часть переулка «Кривое Колѣно», которая шла отъ Мясницкой улицы, около дома графа Шувалова, бывшаго первымъ Главнымъ директоромъ учрежденныхъ въ 1762 г. банковъ.

Барабанный переулокъ, Лефортовской части. Находится между улицами Большою и Малою Семеновскими. Расположенъ въ мѣстности нѣкогда населенной Семеновскими солдатами, вблизи улицы «Девятая рота». Можетъ очень статься, что тамъ, гдѣ нынѣ этотъ Барабанный переулокъ, помѣщались полковые барабанщики. Прежде онъ назывался Медовымъ, а Барабаннымъ тогда назывался нынѣшній Безъимянный, находящійся между теперешнимъ Барабаннымъ и Введенскимъ переулками.

Барашевской переулокъ, Яузской части. Начинается отъ улицы Покровки и доходитъ до Воронцовской улицы. Слово Барашъ значитъ шатерничій, обойщикъ; эти-то мастеровые Казеннаго Приказа и жили здѣсь слободою. Встарину часть этого переулка называлась Воскресенскимъ, по церкви Воскресеніе въ Барашахъ, здѣсь находящейся, а отъ теперешнаго Введенскаго до Воронцовской улицы называлась Ильинскою улицею и Ильинскимъ переулкомъ, какъ ведущими къ церкви св. пророка Иліи.

---

[7]) Дѣло Преображенскаго приказа 72, вязка 75, годъ 1716 г., въ архивѣ Мин. Юстиціи.

Басманная Старая улица, Басманной части. Начинается отъ улицы Покровки и доходитъ до Разгуляя.

Басманная Новая улица, Басманной части. Начинается отъ Сѣнной площади, что у Красныхъ воротъ, и доходитъ до Разгуляя. Обѣ улицы получили названіе отъ слова Басманъ, что значитъ, согласно словаря В. И. Даля, «казенный хлѣбъ». [8]) Тутъ была Басманная (хлѣбная) слобода и Старый Житный дворъ, что у Красныхъ воротъ, который въ 1745 г. назывался Житнымъ полковымъ дворомъ, что нынѣ Дворцовый Запасный домъ; [9]) здѣсь же въ слободѣ, по всему вѣроятію, жили Басманники т. е. дворцовые пекаря, хлѣбники.

Бахметевская улица, Мѣщанской части. Начинается отъ Александровской площади и продолжается до Трифоновскаго переулка.

Бахметевскій переулокъ, Мѣщанской части. Начинается отъ Бахметевской улицы и упирается въ Каммеръ-Коллежскій валъ. Здѣсь находимъ въ 1751 году капитана Николая Степановича Бахметева.

Бахметевскій переулокъ, Серпуховской части. Находится между улицами Донскою и Калужскою. Здѣсь была въ 1815 г. домовладѣлица вдова, коллежская совѣтница Марья Семеновна Бахметева.

Безымянный переулокъ, Прѣсненской части. Начинается отъ улицы Малой Грузинской и вступаетъ въ Большую Грузинскую улицу. Прежде назывался первымъ Тишинскимъ переулкомъ, какъ проходившій по мѣстности, называемой, по тогдашней своей малонаселенности, Тишиною.

Бережки улица, Хамовнической части. Идетъ въ лѣво, проѣзжая Дорогомиловскій мостъ, и проходитъ по берегу рѣки Москвы до огородовъ. Названа отъ берега рѣки. Прежде здѣсь была Синодальная Бережковская слобода.

---

[8]) Изъ дворцовой канцеляріи отпускалось, сверхъ повседневнаго наряду, для иноземца егеря Бема, да Калмычкѣ дѣвочкѣ 7-ми лѣтъ, которая была пожалована княжнѣ Варварѣ Черкасской, столовыхъ припасовъ въ два дни: хлѣбъ ситной 1, да въ день баранины 2½ фунта, говядины 6 ф., поросенка одного, курицу русскую одну, молока кружку, басмановъ два. См. Архивъ Моск. Дворцов. конторы реэстръ 6, томъ 2, дѣла № 405, годъ 1732.

[9]) Каменный Запасный дворъ поступилъ въ вѣдомство Дворцовой конторы изъ Государственной Военной Коллегіи въ 1753 г. За тѣснотою приходской Трехъ-Святительской церкви, здѣсь устроены были два престола: во имя св. муч. Севастіана и дружины его, освященный въ 1762 г. и во имя священномученика Іануарія, въ память дня рожденія императрицы Екатерины II, освященъ 18 апрѣля 1763 г. въ присутствіи самой государыни Московскимъ митрополитомъ Тимофѣемъ. (См. опись не занумерованная, дѣло № 17, годъ 1849-й, Архивъ Моск. Двор. Конт.)

Берниковъ переулокъ, Яузской части. Начинается отъ Николоямской улицы и доходитъ до берега рѣки Яузы. Здѣсь находимъ въ 1800 г. купца Ивана Ивановича Берникова. Назывался этотъ переулокъ и Блазновскимъ, по домовладѣльцу въ 1770 г., купцу Дмитрію Яковлевичу Блазнову.

Берсеневская набережная, Якиманской части. Беретъ начало отъ Большаго Каменнаго моста и доходитъ до Водоотводнаго канала. Урочище Берсеневку производятъ, по преданію, отъ находившагося здѣсь двора боярина Ивана Никитича Беклемишева-Берсенева, жившаго въ XVI вѣкѣ. Но какъ Берсеневская набережная находится вблизи Садовниковъ, а слово берсень означаетъ также и крыжовникъ, то очень можетъ статься, что здѣшняя мѣстность была засажена берсенемъ т. е. крыжовникомъ.

Благовѣщенскій переулокъ, Хамовнической части. Начинается отъ погоста церкви Благовѣщенія, что на Бережкахъ, и доходитъ до переулка Большаго Вражскаго.

Благовѣщенскій 1-й
Благовѣщенскій 2-й } переулки, Хамовнической части.

Оба переулка начинаются отъ погоста Благовѣщенской церкви и вступаютъ въ улицу Плющиху. Всѣ три переулка названы по церкви Благовѣщенія, что на Бережкахъ.

Благовѣщенскій переулокъ, Арбатской части. Направляясь отъ улицы Тверской, онъ доходитъ до Ермолаевскаго переулка. Названіе получилъ отъ церкви Благовѣщенія, что за Тверскими воротами, здѣсь находящейся. Прежде этотъ переулокъ прозывался Черный; здѣсь былъ въ 1793 г. домовладѣлецъ купецъ Семенъ Черный.

Богословскій переулокъ, Арбатской части. Идетъ отъ Тверскаго бульвара и вступаетъ въ Палашевскій переулокъ. Названъ по находящейся здѣсь церкви св. Іоанна Богослова, что въ Бронной.

Богословскій переулокъ, Тверской части. Находится между улицами Большою Дмитровкою и Петровкою. Названіе получилъ отъ церкви Спаса Преображенія, съ придѣломъ св. Григорія Богослова, въ этомъ переулкѣ находящейся. Изъ переулка Богословскаго, противъ церкви, между домами гг. Спиридонова и Пустошкина, шелъ переулокъ, упираясь въ Столешниковъ и назывался, по домовладѣльцу, Трубецкимъ; онъ уничтоженъ, а земли присоединены къ сосѣднимъ дворамъ.

Богоявленскій переулокъ, Городской части. Идетъ отъ улицы Никольской и входитъ къ Карунинскую площадь. Названіе получилъ отъ Богоявленскаго монастыря, мимо котораго онъ проходитъ.

Боженинскій переулокъ, Хамовнической части. Выходитъ изъ Теплаго переулка и оканчивается у Дѣвичьяго поля. Вѣроятно названъ по домовладѣльцу Боженинову, но мы его здѣсь не нашли. Прежде этотъ переулокъ назывался Всеволожскимъ, тутъ въ 1737 году былъ домъ адъютанта Алексѣя Степановича Всеволожскаго.

Боженинова (въ старинныхъ актахъ Боженова) улица, Лефортовской части. Идетъ отъ рѣчки Хапиловки и доходитъ до улицы Преображенской; названа, вѣроятно, по домовладѣльцу.

Божедомская улица, Сущевской части. Начинается отъ Екатерининской площади и упирается въ 1-й Безымянный переулокъ Мѣщанской части.

Божедомскій переулокъ, Сущевской части. Идетъ отъ улицы Оружейной до переулка Салтыковскаго. Прежде переулокъ назывался Мешеховцевъ; здѣсь мы находимъ въ 1820 г. мѣщанку Марью Аѳанасьевну Мешеховцеву.

Божедомскій переулокъ, Пречистенской части. Начинается отъ улицы Пречистенки и доходитъ до Гагаринскаго переулка. Прежде этотъ переулокъ назывался Царицынскимъ, такъ какъ находящаяся въ этомъ переулкѣ церковь Спаса Нерукотвореннаго Образа, что на Убогомъ домѣ, называемая по придѣлу Пятница Божедомская, построена, вмѣсто деревянной, каменная, Царицею Маріею Матвѣевною, супругою царя Ѳеодора Алексѣевича. Слово Божедомка происходитъ отъ убогихъ домовъ, гдѣ погребались странные, убогіе и умершіе насильственною смертію: такіе-то кладбища и были въ тѣхъ мѣстностяхъ, гдѣ расположены вышеприведенные нами улицы и переулки.

Болвановскій Большой переулокъ, Пятницкой части. Находится между улицами Пятницкою и Лужниковскою. Назывался и Коняевскимъ по дому въ 1818 г. купеч. жены Е. С. Коняевой.

Болвановскій Малый пер., Пятницкой части. Начинается отъ Пятницкой улицы и дѣлится на двѣ вѣтви: одна входитъ въ переулокъ Большой Болвановскій, а другая въ 4-й Монетчиковскій.

Урочище Болвановку преданіе выдаетъ за мѣсто поклоненія монголо-татаръ ламайской вѣры своимъ болванамъ; но мы не можемъ не сказать здѣсь и нашего соображенія относительно Бол-

вановки: здѣсь жили, по близости бывшаго Монетнаго двора и въ сосѣдствѣ Кузнецкой улицы, а также одной частной литейной фабрики, мастера, которымъ приходилось плавить металлъ, а «деревянная или иная вещь, по которой должно отлить металлическую», по объясненію В. И. Даля, называется болваномъ. Весьма вѣроятно, что здѣсь жившіе мастера болванщики, дали названіе этой мѣстности.

Бреховъ пер. Яуз. части. Начинается отъ берега рѣки Москвы, дѣластъ переломъ и вступастъ въ Спасо-Чигасовкій переулокъ. Здѣсь находимъ въ 1815 г. купца И. Ѳ. Брехова. Прежде онъ назывался Грачевскимъ по дому въ 1808 г. купца Е. И. Грачева.

Бригадирскій переулокъ, Басманной части. Идетъ отъ Демидовскаго переулка, пересѣкаетъ Нѣмецкую улицу и доходитъ до улицы «Коровій бродъ» въ Лефортовской части. Названъ, какъ должно полагать, по домовладѣльцу, имѣвшему чинъ бригадира, такъ какъ въ бывшихъ въ Лефортовѣ Капитанскихъ переулкахъ, находимъ дворы капитановъ.

Бродниковъ переулокъ, Якиманской части. Начинается отъ Полянской площади и входитъ въ улицу Якиманку. Здѣсь находимъ въ 1800 г. Ѳедора Алексѣевича Бродникова. Переулокъ этотъ назывался и Полянскимъ.

Бронный Большой переулокъ, Арбатской части. Начинается отъ Тверской площади и доходитъ до Малаго Броннаго переулка.

Бронный Малый переулокъ (въ старину Константиновская улица), Арбатской части. Идетъ отъ Тверскаго бульвара и упирается въ Ермолаевскій переулокъ. Оба переулка названы по бывшей здѣсь Бронной слободѣ, гдѣ выковывали воинскія металлическія брони; здѣсь жили и сабельныхъ дѣлъ мастера; въ этой мѣстности встрѣчаемъ кузнецовъ главной артиллеріи Тверскаго ряду.

Брюсовскій переулокъ, Тверской части. Находится между улицами Никитскою и Тверскою. Здѣсь находимъ въ 1745 году домовладѣльца, полковника Александра Романовича Брюса. Прежде этотъ переулокъ заключалъ въ себѣ и часть Чернышевскаго переулка, отъ Тверской площади до церкви Воскресенія на Овражкѣ; часть его, проходящая мимо этой церкви, называлась Вражковскимъ переулкомъ, а отъ Никитской улицы до церкви Воскресенія, — переулкомъ Воскресенскимъ.

В

Ваганьковскій переулокъ, Тверской части. Находится между улицами Воздвиженкою и Знаменкою. Мѣстность эта занята была великокняжескимъ селомъ Ваганьковымъ, впослѣдствіи вошедшимъ въ составъ города. Прежде этотъ переулокъ назывался Благовѣщенскимъ, по бывшей здѣсь церкви Благовѣщенія, что на Старомъ Ваганьковѣ, разобранной въ 1817 году. Земля церковная составляетъ, въ настоящее время, владѣніе купца Семенова. Назывался этотъ переулокъ Воздвиженскимъ, какъ выходившій изъ улицы Воздвиженки и Шуйскимъ, по тому случаю, что когда стѣсненный Шуйскій въ 1605 г. ополчался въ самой Москвѣ противъ иноземныхъ враговъ и русскихъ измѣнниковъ, то здѣсь была застава, охраняемая Григоріемъ Валуевымъ.

Вадковскій переулокъ, Сущевской части. Находится между улицами Новослободскою и Тихвинскою. Здѣсь находимъ въ 1775 г. домовладѣльца полковника Егора Васильевича Вадковскаго. Прежде этотъ переулокъ назывался Заднимъ, такъ какъ онъ былъ послѣднимъ къ Каммеръ-Коллежскому валу.

Варварка улица, Городской част. Начинается отъ Варварскихъ воротъ и доходитъ до Москворѣцкой улицы. Получила названіе отъ церкви св. великомученицы Варвары, въ этой улицѣ находящейся. Въ XVII вѣкѣ эта улица называлась Большою Покровскою, по церкви Покрова Божіей Матери на Псковской горѣ, что на Варваркѣ, мимо которой она проходитъ.

Варсонофьевскій переулокъ, Мясницкой части. Находится между улицами Рождественкою и Лубянкою. Названіе получилъ отъ женскаго Варсонофьевскаго монастыря, въ этомъ переулкѣ находившагося. Монастырь упраздненъ въ 1765 году и обращенъ въ приходскую церковь во имя Вознесенія Господня.

Васильевскій переулокъ, Прѣсненской части. Идетъ между улицами 1-ой и 3-ей Тверскими-Ямскими. Названъ по церкви св. Василія Кесарійскаго, что въ Тверской-Ямской слободѣ, мимо которой онъ проходитъ.

Введенскій переулокъ, Лузской части. Начинается отъ переулка Барашевскаго и доходитъ до переулка Лялина; наименованъ по церкви Введенія въ Барашахъ, здѣсь находящейся; прежде онъ составлялъ одинъ переулокъ съ Барашевскимъ.

Введенскій переулокъ, Лефортовской части. Начинается отъ улицы Большой Семеновской и входитъ въ погостъ церкви Введенія, что въ Семеновской солдатской слободѣ, отъ которой и получилъ свое названіе.

Владимірская улица, Лефортовской части. Идетъ отъ Лефортовской площади и продолжается до Владимірскаго моста. Здѣсь, какъ домовладѣлецъ, извѣстенъ въ 1793 г. заштатный служитель Ѳедоръ Владиміровъ.

Власьевскій переулокъ, Пречистенской части. Начинается отъ Сивцева вражка и продолжается до переулка Покровскаго.

Власьевскій Малый переулокъ, Пречистенской части. Начинается отъ Сивцева вражка и упирается въ Гагаринскій переулокъ. Оба переулка названы по церкви св. Власія, здѣсь находящейся. Малый переулокъ прежде назывался Годеинскимъ, по домовладѣльцу въ 1793 г., коллежскому совѣтнику Петру Павловичу Годейну.

Водопьяный переулокъ, Срѣтенской части. Находится между улицами Срѣтенкою и Мясницкою, составляя проѣздъ около Срѣтенскаго бульвара; наименованъ по домовладѣльцу въ 1818 г., мѣщанину Алексѣю Водопьянову. Прежде этотъ переулокъ назывался Верхнимъ Печатниковскимъ, по Печатной слободѣ, здѣсь существовавшей.

Водоотводнаго канала улица, Пятницкой части. Начинается отъ улицы Пятницкой и, слѣдуя направленію канала, оканчивается у Большаго Голутвинскаго переулка. Каналъ этотъ устроенъ по слѣдующему обстоятельству: въ 1783 г. мостъ на рѣкѣ Москвѣ былъ значительно поврежденъ весеннею водою и Высочайшимъ указомъ 1784 года февраля 29, повелѣно его исправить. Инженеръ Герардъ не находилъ другаго средства, какъ освидѣтельствовать фундаментъ моста и отвести воду рѣки Москвы, посредствомъ канала, который и проведенъ Московскимъ Главнокомандующимъ Брюсомъ.

Воздвиженка улица, Тверской части. Начинается отъ Моховой улицы и упирается въ Никитскій бульваръ. Названіе получила отъ мужскаго Кресто-Воздвиженскаго монастыря, на этой улицѣ находившагося; монастырь упраздненъ въ 1813 г. и обращенъ въ приходскую церковь. Прежде улица эта называлась Арбатомъ и служила продолженіемъ нынѣшнему Арбату, а еще ранѣе она значилась Смоленскою улицею и оканчивалась у церкви Смоленскія Божія Матери, близь Дорогомилова какъ мы сказали выше.

Воздвиженскій Большой переулокъ, Хамовнической части. Начинается отъ улицы Плющихи и доходитъ до Воздвиженскаго переулка. Названіе получилъ отъ церкви Воздвиженія, что на Пометномъ вражкѣ, въ этомъ переулкѣ находящейся.

Воздвиженскій переулокъ, Хамовнической части. Находится между Большимъ Воздвиженскимъ переулкомъ и Дѣвичьемъ полемъ. Названъ какъ и предыдущій. Прежде именовался Борзовъ; здѣсь встрѣчается въ 1737 г. домовладѣлецъ, бригадиръ Владиміръ Семеновичъ Борзой.

Вознесенская улица, Басманной части. Начинается отъ церкви Вознесенія, что на Гороховомъ полѣ, и доходитъ до Дворцоваго моста, на рѣкѣ Яузѣ.

Вознесенскій переулокъ, Лефортовской части. Идетъ отъ конца Вознесенской улицы до переулка Спиридовскаго. Улица и переулокъ названы по Вознесенской церкви.

Вознесенскій переулокъ, Серпуховской части. Находится между улицами Большою и Малою Серпуховскою. Названіе получилъ отъ находящейся въ этомъ переулкѣ церкви Вознесенія, что за Серпуховскими воротами.

Воксальный переулокъ, Рогожской части. Начинается отъ Воксальной площади, что близъ Воксальнаго пруда, и вступаетъ въ переулокъ Дурной. Здѣсь находился принадлежавшій къ Петровскому театру воксалъ, съ большою залою и съ регулярнымъ садомъ, при которомъ построено было нѣсколько домиковъ. Въ лѣтнее время тутъ происходили публичныя собранія для благородныхъ два раза въ недѣлю, давались балы и представлялись театральныя піесы. Англичанинъ Михаилъ Егоровичъ Медоксъ содержалъ какъ Петровскій театръ, такъ и воксалъ, который составлялъ его собственность, пріобрѣтенную въ 1783 году у коллежскаго ассессора Саввы Яковлева. Мѣсто, занимаемое до 1812 года воксаломъ, отдано подъ выстройку домовъ [10]).

---

[10]) Еще ранѣе этого времени, а именно въ 1776 году въ домѣ князя Петра Никитича Трубецкаго за Калужскими воротами, близъ Донскаго монастыря по понедѣльникамъ и четвергамъ съ 6 часовъ пополудни, выключая дни, случающіеся наканунѣ торжественныхъ праздниковъ, подъ смотрѣніемъ Мелхіора Гротта, содержателя Московскаго театра и разныхъ зрѣлищъ, бывали воксалы съ платою за входъ по 1 рублю, выключая ужинъ, напитки и конфекты, садъ былъ иллюминованъ разными горящими въ фонаряхъ огнями, играла музыка. Желающіе гулять всякій день, впускались безденежно.

(Моск. Вѣд. 1776 г. № 61, въ прибавленіи).

Волковъ переулокъ, Прѣсненской части. Начинается отъ улицы Большой Прѣсненской и входитъ въ переулокъ Георгіевскій. Названіе получилъ отъ Волковыхъ, имѣвшихъ домъ въ Грузинской слободѣ, часть которой нынѣ составляетъ Волковъ переулокъ. Изъ Волковыхъ извѣстны здѣсь въ 1793 г. недоросли Юрій и Александръ Абрамовичи Волковы и въ 1795 г. бригадиръ Абрамъ Степановичъ Волковъ, вѣроятно ихъ отецъ.

Волконскій 1-й }
Волконскій 2-й } переулки, Сущевской части.

Оба переулка, находятся между переулкомъ Божедомскимъ и Самотецкою улицею. Здѣсь встрѣчаемъ въ 1760 году домовладѣльца, капитана князя Петра Ѳедоровича Волконскаго. Переулокъ Волконскій 2-й назывался Гужевскимъ, по фамиліи домовладѣльца въ 1800 г., купца Николая Мартыновича Гужевскаго.

Волхонка улица, Тверской части. Нѣкоторое время составляла одну улицу съ Пречистенкою. Начинается отъ Моховой улицы и доходитъ до Пречистенскихъ воротъ; названа Волхонкою по домовладѣльцу въ 1738 г., капитану князю Михаилу Дмитріевичу Волконскому, что нынѣ домъ М. А. Спиридоновой. Именовалась эта улица и Лѣнивкою, Лѣнивымъ торжкомъ, Лѣнивымъ вражкомъ, и можно предполагать, что тутъ была рѣчка. За Москвою рѣкою, на Пятницкой, церковь св. великомуч. Параскевы, нарицаемыя Пятницы, значится въ Лѣнивомъ торжку [11]), и на Пятницкой же, въ Конюшенной Овчинной слободѣ, мы находимъ рѣчку Лѣнивку [12]).

Воробинскій переулокъ, Яузской части. Начинается отъ Воронцовской улицы, и доходитъ до переулка Серебренническаго. Названіе получилъ отъ церкви св. Николая, что въ Воробинѣ полку, здѣсь находящейся.

Воронцовская улица, Рогожской части. Начинается отъ Таганской площади и доходитъ до Спасской заставы. Названа по бывшему здѣсь въ древности сельцу Воронцовскому.

Воронцовская улица, Яузской части. Начало беретъ отъ бульваровъ Покровскаго и Яузскаго, и доходитъ до Садовой улицы; въ отдаленное время здѣсь было сельцо Воронцовское на Яузѣ съ

---

[11]) Журналы и протоколы полицеймейстер. канцел., годъ 1727, мѣсяцъ апрѣль, оборотъ 52-й стр. въ Арх. Мин. Юст. въ Москвѣ.

[12]) Книга переписная, капит. Безобразова 1744 г., въ Арх. IV Округа Путей Сообщенія въ Москвѣ. — Въ Вологдѣ есть Лѣнивая площадка, на которой производится торгъ.

дворомъ Вел. Кн. Іоанна III, которое захватывало и Сыромятники [13]).

Воронцовскій переулокъ, Рогожской части. Начинается отъ улицы Воронцовской, отъ которой получилъ названіе, и доходитъ до Новоспасской площади.

Воронья улица, Рогожской части. Идетъ отъ улицы Николоямской до Рогожской заставы. Названа по слободѣ Вороньей, которая была изстари расположена въ этой мѣстности.

Воротниковскій переулокъ, Сущевской части. Идетъ отъ улицы Селезневской и, дѣлая переломъ, вступаетъ въ улицу Пименовскую. Сюда были выведены кремлевскіе и другіе воротники (стража при воротахъ) изъ прежней Воротниковской слободы, что близъ Малой Дмитровки. Находящаяся здѣсь церковь св. Пимена, получила названіе въ Новыхъ Воротникахъ, или Новый Пименъ. Назывался этотъ переулокъ по церкви — Пименовскимъ, назывался и Лобановскимъ по домовладѣльцу въ 1793 году, князю Ивану Ивановичу Лобанову-Ростовскому.

Воротниковскій переулокъ, Срѣтенской части. Начинается отъ Тріумфальной Садовой и вступаетъ въ Дегтярный переулокъ. Здѣсь была Воротниковская слобода, гдѣ имѣли свои дворы, вѣдомства Канцеляріи главной артиллеріи и фортификаціи, бывшіе воротники Кремля, Китая и Бѣлаго города. Находящаяся здѣсь церковь св. Пимена называлась первоначально въ Воротникахъ; когда же воротники, какъ было замѣчено выше, выведены въ Сущево, то церковь стала называться въ Старыхъ Воротникахъ, или Старый Пименъ.

Воропухина гора, улица Прѣсненской части. Отъ Нижняго Прѣсненскаго пруда она тянется по берегу рѣки Москвы до Дорогомиловскаго моста. Названіе испорченное; настоящее прозвище Варгуниха, заимствовано отъ кабака, бывшаго близъ Дорогомиловскаго моста и носившаго это названіе [14]).

Воскресенскій переулокъ, Пятницкой части. Выходитъ изъ переулка Малаго Болвановскаго и оканчивается у 5-го Монетчиковскаго переулка. Наименованъ по церкви Воскресенія Словущаго, здѣсь находящейся; прежде составлялъ одинъ переулокъ съ Словущенскимъ.

Вражскій Большой
Вражскій Малый } переулки, Хамовнической части.

---

[13]) Собр. Гос. грам. и догов. Т. I, стр. 389.

[14]) См. Истор. Москов. Епарх. Управленія соч. Н. Розанова, 1869 г., часть 2, книга 2, примѣч. 298.

Оба начинаются отъ Воздвиженскаго переулка и доходятъ до берега рѣки Москвы. Здѣшняя мѣстность носитъ названіе Пометнаго вражка, потому что тутъ были дворцовыя государевы запасныя конюшни, съ которыми неразлученъ пометъ, или навозъ.

Всеволожскій переулокъ, Пречистенскй части. Находится между улицами Пречистенкою и Остоженкою. Здѣсь былъ въ 1780 г. домовладѣлецъ, тайный совѣтникъ, дѣйствительный каммергеръ Всеволодъ Алексѣевичъ Всеволожскій. Домъ его, выходившій на обѣ названныя нами улицы, принадлежитъ теперь г. Степанову..

Всесвятская улица, Якиманской части. Проходитъ между Большимъ и Малымъ Каменными мостами. Названіе получила отъ церкви Всѣхъ Святыхъ, что въ Валу, въ этой мѣстности находившейся; такъ какъ церковная земля должна была войти въ площадь строющагося храма Христа Спасителя, то и самая церковь разобрана. Прежде эта улица называлась Космодаміановскою по церкви св. Космы и Даміана, что въ Кадашевѣ, мимо которой проходила и простиралась до Серпуховскихъ воротъ, занимая и нынѣшнюю улицу Большую Полянку.

Всесвятскій переулокъ, Тверской части. Начинается отъ улицы Пречистенки и доходитъ до храма Христа Спасителя.

Всесвятскій проѣздъ, Тверской части. Начинается отъ улицы Лѣнивки и доходитъ до храма Христа Спасителя. Оба названы по вышеупомянутой нами Всесвятской церкви.

Вшивогорская, Вшивоѣдская улица, Яузской части. Начинается отъ Яузскихъ воротъ и продолжается подъ этимъ названіемъ до Таганской площади.

Москва стоитъ на мѣстности холмистой. Горы: Варвара гора, Варгуниха, Гостиная, Крутицы, Лыщикова, Мухина, Псковская, Рославльскія, Три горы, Шипилова, холмы Боровицкій и Красный, по сіе время служатъ тому доказательствомъ. Между ними находимъ и двѣ горки: одну Красную, другую Вшивую; послѣдняя расположена возлѣ берега рѣки Яузы, въ мѣстности топкой, грязной. Намъ извѣстно, что на простонародномъ языкѣ слово вшивый значитъ неопрятный, грязный, а потому мы можемъ заключить, что подошва горки этой дѣйствительно была таковою, и отсюда получила соотвѣтствующее ей прозвище и самая горка. Площадь толкучаго рынка у Китайской стѣны, по своей неопрятности, слыветъ и теперь между московскими нѣмцами подъ названіемъ Laube Mark, т. е. вшивая площадь. Въ Петербургѣ одна изъ мѣстностей носитъ названіе Вшивой биржи, а биржи, или постоялые

дворы, какъ извѣстно, отличаются грязью и неопрятностью. Урочище Таганка, сосѣдственная со Вшивою горкою, получила названіе отъ проживавшихъ здѣсь слободою, вблизи Котельниковъ и Кузнецкой слободы, мастеровыхъ, работавшихъ желѣзные таганы.

Вшивогорскій переулокъ, Яузской части. Находится между улицею Вшивогорскою и Верхнею Николо-Болвановскою; названъ по улицѣ. Прежде переулокъ этотъ именовался Сахаровымъ, по домовладѣльцу въ 1800 году, купцу Ивану Даниловичу Сахарову.

Выползовка, Выползовъ переулокъ, тупой, Мѣщанской части. Выходя изъ владѣльческихъ домовъ, онъ вступаетъ въ 1-й Божедомскій переулокъ. Опредѣлить положительно этого названія мы не можемъ; но, не составляя собою сообщенія съ другими переулками, такъ сказать, выползая изъ владѣльческихъ домовъ, онъ этимъ самымъ не объясняетъ ли свое названіе?

Г.

Гавриковъ переулокъ, начинается отъ Краснопрудской улицы въ Басманной части, и доходитъ до улицы Хапиловской въ Лефортовской части. Названъ, вѣроятно, по домовладѣльцу, но мы его не могли отыскать въ этой мѣстности.

Гагаринскій переулокъ, Пречистенской части. Идетъ отъ Пречистенскаго бульвара и входитъ въ Никольскій переулокъ. Названіе получилъ отъ фамиліи Гагариныхъ; изъ нихъ здѣсь извѣстенъ въ 1738 г. стольникъ князь Богданъ Ивановичъ Гагаринъ. Прежде этотъ переулокъ назывался Староконюшеннымъ.

Газетный переулокъ, Тверской части. Находится между улицами Тверскою и Никитскою. Наименованіе получилъ отъ газетъ, которыя печатались въ Университетской типографіи, помѣщавшейся въ нынѣшнемъ домѣ И. И. Шаблыкина, на углу Тверской и Газетнаго переулка. Прежде этотъ переулокъ назывался Строгановскимъ, по домовладѣльцу въ 1745 г. дѣйствительному статскому совѣтнику, барону Николаю Григорьевичу Строганову, бывшему владѣльцу нынѣшняго дома г. Цыплакова, въ Газетномъ переулкѣ. Назывался этотъ переулокъ и Успенскимъ,, по церкви Успенія Пресвятыя Богородицы, что на Успенскомъ вражкѣ, здѣсь находящейся.

Гарднеровскій переулокъ, Басманной части. Идетъ отъ Нѣмецкой улицы и вступаетъ въ переулокъ Демидовскій; названъ по домо владѣльцу въ 1790 г., англійскому купцу Францу Гарднеру. Этотъ

переулокъ назывался и Корниловскимъ и Реформатскимъ, вѣроятно, по находившейся здѣсь церкви этого вѣроисповѣданія. Именовался онъ и Волковымъ по дому въ 1818 г. генералъ-маіора Александра Александровича Волкова.

Гендриковъ переулокъ, Рогожской части. Находится между улицами Большіе Каменщики и Семеновскою. Прежде онъ занималъ пространство между улицами Воронцовскою и Большими Каменщиками; названъ по домовладѣльцу въ 1793 г., купцу Михаилу Петровичу Гендрикову. Переулокъ этотъ, между улицами Семеновскою и Пустою, назывался Студенецкимъ. Здѣсь былъ обширный и глубокій колодезь, или студенецъ, съ чрезвычайно холодною водою, единственный въ этомъ околодкѣ, давшій названіе и находящейся здѣсь церкви св. Николая, что на Студенцѣ. Между же улицами Воронцовскою и Пустою, этотъ переулокъ назывался Болотновъ, по домовладѣльцу въ 1815 году, купцу Петру Болотнову.

Генеральная улица Лефортовской, части. Начинается отъ Лаврентьевскаго моста, что на рѣчкѣ Хапиловкѣ, и доходитъ до Преображенской улицы. Названа по находившемуся здѣсь при Петрѣ I Генеральному двору и Генеральной канцеляріи. На этомъ дворѣ 21 февраля 1718 г. ставили царицу Евдокію Ѳеодоровну на очную ставку съ Глѣбовымъ, послѣ которой царица была отвезена въ Ладожскій монастырь, а Глѣбовъ посаженъ на колъ [15]).

Георгіевскій переулокъ, Тверской части. Находится между улицами Тверскою и Большою Дмитровкою. Названъ отъ бывшаго здѣсь женскаго Георгіевскаго монастыря, который упраздненъ въ 1814 г. и обращенъ въ приходъ.

Георгіевскій переулокъ, Мясницкой части. Идетъ отъ Лубянской площади до Большаго Златоустовскаго переулка. Названъ по церкви св. великомуч. Георгія, что въ Лучникахъ, или Старыхъ тюрьмахъ, въ этотъ переулокъ выходящей. Такъ какъ слово лучникъ значитъ воинъ, вооруженный лукомъ, то, вѣроятно, здѣсь и жила подобная стража при этихъ тюрьмахъ.

Георгіевскій переулокъ, Арбатской части. Находится между улицами Малою Никитскою и Спиридоньевскою; наименованъ по находящейся здѣсь церкви св. Георгія, что на Вспольѣ.

Георгіевскій переулокъ, Пресненской части. Идетъ отъ Грузинской площади до улицы Малой Грузинской; названъ по церкви св. великомуч. Георгія, что въ Грузинахъ.

15) Исторія Петра Великаго, Устрялова, томъ VI.

Глазовскій переулокъ, Прѣсненской части. Начинается отъ переулка Староживодернаго и доходитъ до 1-ой Тверской Ямской улицы; названъ по домовладѣлицѣ въ 1826 г., титулярной совѣтницѣ Ульянѣ Глазовой.

Глазовскій переулокъ, Пречист. части. Идетъ отъ Сѣнной площади до Никольскаго переулка; названъ по фамиліи Глазовыхъ, изъ которыхъ извѣстенъ здѣсь въ 1813 году генералъ-маіоръ Павелъ Михайловичъ Глазовъ. Прежде этотъ переулокъ, дѣлая колѣно, доходилъ до церкви Успенія на Могильцахъ, заключалъ въ себѣ нынѣшній Успенскій переулокъ, и назывался Струковымъ, по домовладѣльцу въ 1793 г., кригсъ-цалмейстеру Никанору Савичу Струкову.

Глинищевскій переулокъ, Тверской части. Проходитъ между улицами Тверскою и Большою Дмитровкою; глинистая почва въ этой мѣстности дала наименованіе этому переулку, который назывался также и Алексѣевскимъ, по церкви св. Алексія митрополита, что на Глинищахъ, здѣсь находящейся.

Глухаревскій переулокъ, Мѣщан. части. Начинается отъ Спасской улицы и проходя мимо Балканскаго пруда, входитъ во 2-й Коптельскій переулокъ; названъ по домовладѣльцу въ 1801 г., купцу Аѳанасію Петровичу Глухареву. Назывался онъ и Калининскимъ, по дому въ 1814 г., губернскаго секретаря Ивана Калинина.

Гнѣздниковскій Большой переулокъ, Тверской части. Начинается отъ Тверской и соединяется съ Малымъ Гнѣздниковскимъ переулкомъ. Въ прежнее время этотъ переулокъ доходилъ, по прямому направленію, почти до Никитскихъ воротъ и выступалъ на Тверской бульваръ, между нынѣшними домами Уѣзднаго училища и П. П. Зыкова. Уничтоженная эта часть переулка отошла къ тѣмъ дворамъ, которые выходятъ на Тверской бульваръ. Прежде этотъ переулокъ назывался Ислентьевскимъ по домовладѣлицѣ въ 1737 г., вдовѣ Софьѣ Михайловнѣ Ислентьевой и Урусовымъ по дому въ 1745 г., штыкъ-юнкера кн. Сергія Васильевича Урусова.

Гнѣздниковскій Малый переулокъ, начинается отъ Тверской улицы и вступаетъ въ Леонтьевскій переулокъ; названъ, какъ и Большой, по урочищу Гнѣздники, котораго значеніе мы не могли опредѣлить. Въ старину былъ одинъ только Гнѣздниковскій переулокъ,—именно этотъ, а Большой, какъ мы замѣтили, имѣлъ другія наименованія.

Годеинскій переулокъ, Арбатской части. Беретъ начало отъ Арбата и доходитъ до улицы Большой Молчановки; здѣсь находимъ въ 1784 г. подполковника и Московской Управы Благочинія уголовныхъ дѣлъ пристава Петра Павловича Годейна.

Голиковскій переулокъ, Пятницкой части. Выходитъ изъ улицы Пятницкой и, дѣлая два колѣна, вступаетъ въ переулокъ Климентовскій. Урочище Голики, какъ сосѣднее съ Полянкою и съ Голутвинымъ, означаетъ мѣстность голую, безлѣсную, занимавшую эту часть Замоскворѣчья.

Головинъ переулокъ, Срѣтенской части. Находится между улицею Срѣтенкою и переулкомъ Стрѣлецкимъ. Названъ, очевидно, по фамиліи какаго-либо домовладѣльца Головина, котораго мы не могли отыскать въ этой мѣстности.

Голутвинскій Большой переулокъ, Якиманской части. Начинается отъ Большой Якиманской улицы и, дѣлая колѣно, доходитъ до берега рѣки Москвы.

Голутвинскій 2-й переулокъ, Якиманской части. Выходитъ изъ Большаго Голутвинскаго переулка, противъ церкви св. Николая, что въ Голутвинѣ.

Голутвинскій Средній переулокъ, Якиманской части. Выходитъ изъ Голутвинскаго Большаго переулка, и доходитъ до улицы Большой Якиманки.

Урочище Голутвино, на которомъ расположены эти переулки, происходитъ отъ слова голутва, что значитъ вырубка, просѣка; находясь въ сосѣдствѣ съ Полянкою, означаетъ мѣстность безлѣсную.

Гончарная улица, Яузской части. Начинается отъ Вшивой горки и доходитъ до Таганки.

Гончарный Нижній переулокъ, Яузской части. Идетъ отъ Краснохолмской улицы до 3-го Гончарнаго переулка.

Гончарный 1-й переулокъ, Яузской части. Идетъ отъ Таганскаго рынка до берега рѣки Москвы.

Гончарный 2-й переулокъ, Яузской части. Находится между Гончарною улицею и Нижнимъ Гончарнымъ переулкомъ. Прежде назывался переулкомъ Грачевымъ, по домовладѣльцу въ 1814 г., купцу Александру Грачеву.

Гончарный 3-й переулокъ, Яузской части. Начинается отъ Гончарной улицы противъ Молошнаго переулка, и доходитъ до берега рѣки Москвы.

Улица и переулки Гончарные названы отъ находившейся здѣсь Гончарной слободы, въ которой жили своими дворами гончары, т. е. горшешники, глиняныхъ, муравленыхъ и ценинныхъ дѣлъ мастера.

Гороховская улица, Басманной части. Начинается отъ такъ называемаго Земляного вала и доходитъ до церкви Вознесенія. Здѣшняя мѣстность слыветъ подъ названіемъ Гороховое поле, потому что тутъ былъ Гороховской дворъ, и, подобно Житному двору, принадлежалъ къ царскому обиходу. Дворъ этотъ построенъ былъ, какъ видно изъ дѣлъ Придворнаго архива, на пасмной землѣ Андроньева монастыря; впослѣдствіи онъ отданъ былъ князю Петру Васильевичу Голицыну, а потомъ пожалованъ его высоко-рейхсъ графскому сіятельству графу Алексѣю Григорьевичу Разумовскому. Находящаяся здѣсь церковь Вознесенія Господня была до 1769 года домовою и называлась въ Разумовскомъ саду. Мѣстность эта съ домомъ значилась до 1839 года за графомъ Петромъ Алексѣевичемъ Разумовскимъ; въ настоящее время зданія эти принадлежатъ Опекунскому Совѣту и заняты Малолѣтнымъ отдѣленіемъ Воспитательнаго Дома, Учительскою Семинаріею и Фельдшерскою школою для питомцевъ Воспитательнаго Дома.

Гороховскій переулокъ, Басманной части. Выходитъ изъ Старой Басманной улицы и доходитъ до переулка Токмакова; названъ по улицѣ.

Госпитальная улица, Лефортовской части. Идетъ отъ Лефортовскаго моста до Лефортовской площади. Названіе получила отъ Военнаго госпиталя, мимо котораго она проходитъ. Госпиталь построенъ въ 1706 году; при немъ была аптека, анатомическій театръ и медицинское училище, гдѣ обучали лѣчебной наукѣ, анатоміи, ботаникѣ и латинскому языку [16]).

Госпитальный Садовый переулокъ, Лефортовской части. Идетъ параллельно Госпитальной улицѣ, съ другой стороны, мимо сада Военнаго госпиталя.

Госпитальный переулокъ, Лефортовской части. Начинается отъ Лефортовскаго моста и упирается въ улицу Хапиловскую.

Гранатный переулокъ, Гранатная улица, Арбатской части. Выходитъ изъ Спиридоньевской улицы, и ветупаетъ въ Георгіевскій переулокъ. Названіе получилъ отъ находившагося здѣсь Гранатнаго двора, который въ пожарѣ 1712 года былъ подорванъ, а въ

---

[16]) Истор. и топогр. опис. городовъ Москов. губер. 1787 г стр. 75.

1744 г. уже «находился въ пустѣ» [17]). На Гранатномъ дворѣ работали гранаты, т. е. артиллерійскіе разрывные снаряды, состоящіе изъ ядра, начиняемаго порохомъ. Впослѣдствіи Гранатный дворъ былъ переведенъ къ Симонову монастырю. Въ 1665 г. съ этого двора возили известь въ бочкахъ, на постройку въ с. Измайлово.

Грибоѣдовскій переулокъ, Якиманской части. Находится между улицею Большою Ордынкою и переулкомъ Денежнымъ. Названъ по домовладѣльцу въ 1813 г. коллежскому совѣтнику Алексѣю Грибоѣдову; прежде этотъ переулокъ назывался Ергольскимъ, по дому въ 1737 г., дѣйствительнаго статскаго совѣтника Григорія Терентьевича Ергольскаго.

Грибоѣдовъ переулокъ, Хамовнической части. Начинается отъ улицы Плющихи и входитъ въ переулокъ Полуектовъ. Здѣсь въ 1814 г. находимъ домовладѣлицу, коллежскую совѣтницу Настасью Грибоѣдову. Прежде этотъ переулокъ назывался Некрасовскимъ; тутъ въ 1793 г. имѣлъ свой домъ подпоручикъ Сергѣй Некрасовъ.

Грохольскій переулокъ, Мѣщанской части. Начинается отъ 1-ой Мѣщанской и доходитъ до Балканскаго пруда. Названъ по дому въ 1716 году Тихона Ивановича Грохольскаго.

Грузинская Большая улица, Прѣсненской части. Начинается отъ Большаго Прѣсненскаго моста, и доходитъ до 1-ой Тверской Ямской улицы.

Грузинская Малая улица, Прѣсненской части. Идетъ отъ Большой Прѣсненской улицы до переулка Проэктированнаго.

Грузинскій Малый переулокъ, Прѣсненской части. Тянется отъ Малой Грузинской улицы и доходитъ до Каммеръ-Коллежскаго вала.

Какъ эти двѣ улицы, такъ и переулокъ, названы по бывшей здѣсь Грузинской слободѣ, населенной Грузинами съ 1724 г., когда грузинскій царь Вахтангъ отъ смутъ внутреннихъ и напастей внѣшнихъ искалъ убѣжища въ Россіи. Петръ I пожаловалъ ему на Прѣснѣ домъ съ большою землею и 10.000 руб. на обстройку этого дома и на возведеніе жилищъ для переселенцевъ изъ Грузіи [18]).

---

[17]) Книга 6-й команды капитана Наумова и прапор Буркова 1744 г. въ Архивѣ IV Округа Путей Сообщ. въ Москвѣ.

[18]) Очеркъ исторіи церкви и прихода св. великомуч. Георгія, что въ Грузинахъ. Моск. Епарх. вѣд. годъ 1872, стр. 45.

Грузинскій переулокъ, Городской части. Начинается отъ Старой площади и доходитъ до Ипатьевскаго переулка. Названъ по церкви Живоначальныя Троицы, что въ Никитникахъ, съ придѣломъ Грузинскія Божія Матери. Прежде этотъ переулокъ назывался Шустовымъ; здѣсь находимъ въ 1742 г. гостинаго внука Ивана Матвѣевича Шустова.

Грузинскій переулокъ, Яузской части. Выходитъ изъ улицы Воронцовской и, дѣлая колѣно, оканчивается у Земляного вала. Названъ по церкви Покрова Пречистыя Богородицы, что на Воронцовомъ полѣ, съ придѣломъ Грузинскія Божія Матери, мимо которой онъ проходитъ.

Грязной переулокъ, Рогожской части. Начинается отъ Большаго Дровянаго переулка и доходитъ до Земляного вала. Названъ, вѣроятно, по топкому своему грунту.

Гуськовъ переулокъ, Сущевской части. Находится между Большою и 4-ю Тверскою Ямскою улицами. Здѣсь находимъ въ 1818 г. домовладѣльца ямщика И. Н. Гуськова.

Гусятниковъ переулокъ, Серпуховской части. Начинается отъ переулка Жукова и доходитъ до улицы Кожевнической. Тутъ былъ въ 1737 г. домовладѣлецъ, купецъ Петръ Сергѣевичъ Гусятниковъ.

Гусятниковъ переулокъ, Яузской части. Находится между улицею Мясницкою и большимъ Харитоньевскимъ переулкомъ. Здѣсь извѣстенъ, какъ домовладѣлецъ, въ 1790 г. именитый гражданинъ Сергѣй Михайловичъ Гусятниковъ, имѣвшій домъ на углу Мясницкой улицы и Гусятникова переулка.

Д.

Даевскій переулокъ, Срѣтенской части. Проходитъ между улицей Срѣтенкой и Уланскимъ переулкомъ; названъ по домовладѣльцу въ 1810 г., статскому совѣтнику Петру Ивановичу Даеву. Прежде этотъ переулокъ именовался Сумароковъ, вѣроятно, по домовладѣльцу же. Назывался также Лупихинъ, по бывшему здѣсь кабаку Лупиха, и Булгаковскимъ по дому въ 1801 г. бригадира Ивана Алексѣевича Булгакова.

Дашковъ переулокъ, Хамовнической части. Проложенъ въ недавнее время; начинается отъ Зубовскаго бульвара и доходитъ до переулка Теплаго. Названъ по дому дѣйст. стат. сов. Андрея Васильевича Дашкова.

Дворянская Большая улица, Серпуховской части. Идетъ отъ улицы Щипокъ и доходитъ до улицы Зацѣпы.

Дворянская Малая улица, Серпуховской части. Начинается отъ Зацѣпы и, пересѣкая Стремянскій переулокъ, упирается въ одинъ изъ владѣльческихъ дворовъ.

Девятинскій Большой переулокъ, Прѣсненской части. Начинается отъ Горбатаго (крутаго) моста, что между среднимъ и нижнимъ Прѣсненскими прудами, и доходитъ до Земляного Новинскаго вала. Названъ по церкви св. Девяти мучениковъ, что за Синодальнымъ житнымъ дворомъ, на Кочерыжкахъ, [19]) мимо которой онъ проходитъ.

Девятинскій, Девяткинъ переулокъ, Мясницкой части. Начинается отъ улицы Покровки и доходитъ до переулка Малаго Успенскаго; названіе получилъ отъ домовладѣльца въ 1770 г., купца Ивана Дементьевича Девятова. Прежде онъ составлялъ одинъ переулокъ съ Архангельскимъ и назывался, какъ и тотъ, Котельниковъ.

Девятая рота улица, Лефортовской части. Начинается отъ Хапиловскаго пруда и доходитъ до Преображенской заставы. Вѣроятно, эта мѣстность служила постоемъ девятой роты расположеннаго здѣсь, нѣкогда, Преображенскаго полка.

Дегтярный переулокъ, Срѣтен. части. Находится между улицами Тверскою и Малою Дмитровкою. Должно полагать, что здѣсь производился торгъ дегтемъ, вблизи Тверской Ямской Слободы.

Демидовскій переулокъ, Басманной части. Начинается отъ Гороховской улицы и доходитъ до Аптекарскаго переулка. Настоящее названіе получилъ отъ Демидовыхъ, изъ которыхъ извѣстенъ здѣсь въ 1793 г. статскій совѣтникъ Никита Акинфіевичъ Демидовъ.

Денежный переулокъ, Денежная улица, Пречист. части. Начинается отъ Арбата и, пересѣкая переулки Глазовскій и Покровскій, доходитъ до Пречистенки. Названъ отъ денежныхъ мастеровъ, которые имѣли здѣсь свои дворы. Часть этого переулка, отъ нынѣшняго Глазовскаго до Пречистенки, называ-

---

[19]) Вѣроятно здѣсь были огороды съ капустою

лась Покровскимъ, какъ проходившая мимо церкви Покрова, что въ Старомъ Левшинѣ полку, а часть отъ нынѣшняго Покровскаго до Пречистенки называлась первоначально Ермоловымъ переулкомъ по дому въ 1761 г. капитанъ-поручика Алексѣя Леонтьевича Ермолова. Потомъ переулокъ назывался Плещеевъ, по домовладѣльцу въ 1760 году, сержанту Никанору Паромоновичу Плещееву.

Денежный переулокъ, Якиман. части. Начинается отъ Большой Полянской улицы и доходитъ до Водо отводнаго канала. Названіе получилъ отъ Денежнаго или Монетнаго двора, здѣсь находившагося. Прежде назывался пер. Трубецкимъ, по домовладѣльцу въ 1740 г. дѣйст. каммергеру князю Ивану Юрьевичу Трубецкому и Катюнинскимъ по дому въ 1815 г. купца Д. П. Катюнина.

Денисовскій переулокъ, Басм. части. Идетъ отъ Токмакова переулка до Нѣмецкой улицы. Названъ, очевидно, по фамиліи Денисова имѣвшаго здѣсь бани и кабакъ, съ прозвищемъ Денисовскимъ; но мы не могли отыскать его въ этой мѣстности. Часть переулка, отъ Демидовскаго до Нѣмецкой улицы, называлась Голландскимъ, по находившейся здѣсь Голландской церкви.

Дербенской переулокъ, Срѣтенской части. Выходитъ изъ переулка Стрѣлецкаго и вступаетъ въ погостъ церкви св. Николая, что въ Дербинскомъ, что въ Дербени.

Деребенская, Дербеновская улица, Серпух. части. Начинается у берега рѣки Москвы и доходитъ до берега Москвы же рѣки.

Дербеновскій 1-й
Дербеновскій 2-й
Дербеновскій 3-й } переулки Серпуховской части.

Всѣ три переулка выходятъ изъ улицы Дербеновской и оканчиваются у берега рѣки Москвы.

Слово дерба, дербина означаетъ залежь съ моховиной и кочкарникомъ. Здѣсь — какъ и въ Дербинскомъ, или на Дербеновкѣ, близь Срѣтенки, — мѣстность была вязкая, топкая, что и теперь еще замѣтно.

Вотъ какой припѣвъ сложился къ одной изъ русскихъ пѣсенъ, который знакомитъ насъ съ горемышнымъ городомъ Ладогой, Новгородской губерніи, какъ извѣстно, окруженномъ болотистою мѣстностію:

«Ой Дербень, Дербень, Калуга.
Шандаръ Ладога моя!»

Слово дербень мы уже объяснили; Калуга значитъ топь, болото; шандаръ — бѣдный.

Дмитровка Большая улица, Тверской части. Начинается отъ Охотнаго ряда и доходитъ до Страстнаго бульвара.

Дмитровка Малая улица, Срѣтенской части. Идетъ отъ Путинскаго переулка до Тріумфальной Садовой улицы и Земляного вала. Встарину составляла съ Большою Дмитровкою одну улицу Дмитровку, названную по своему направленію въ уѣздный городъ Дмитровъ Московской губерніи; эта улица именовалась и Новою Дмитровкою.

Добрая слободка переулокъ, Яузской части. Беретъ начало отъ Машкова переулка и доходитъ до Земляного вала. Прежде назывался переулокъ Новослободской.

Добрая слободка переулокъ, Басманной части. Начинается отъ Разгуляевской площади и доходитъ до Денисовскаго переулка.

Вѣроятно, эти слободы начали называться добрыми, въ смыслѣ хорошихъ, видныхъ, съ тѣхъ поръ, какъ выстроились.

Докучаевъ переулокъ, Мѣщанской части. Идетъ отъ улицы Спасской до улицы Домниковой. Здѣсь находимъ, въ 1737 году, суконной фабрики компанейщика, Прокофія Прохоровича Докучаева.

Долгій переулокъ, Хамовн. части. Начинается отъ Зубовскаго рынка и доходитъ до улицы Плющихи. Названъ, по занимаемому имъ протяженію: этотъ переулокъ самый длинный, или долгій, въ этой мѣстности.

Долгоруковская улица, Сущевской части. Начинается отъ Угольной большой площади и доходитъ до Бутырской заставы. Улица эта, по ходатайству Московской Городской Думы, Высочайше утвержденному 16 декабря 1877 года, наименована въ честь Московскаго генералъ губернатора Князя Владиміра Андреевича Долгорукова. Прежде она называлась Новослободскою, потому, что проложена была между новозаселенныхъ мѣстъ.

Долгоруковскій переулокъ, Тверской части. Находится между улицами Большою Никитской и Тверскою. Здѣсь находимъ въ 1802 г. домовладѣльца, генералъ отъ инфантеріи князя Юрія Владиміровича Долгорукова; прежде этотъ переулокъ назывался Никитскимъ, какъ расположенный противъ Никитскаго дѣвичьяго монастыря.

Домниковская улица, встарину Домнинъ переулокъ, Мѣщанской и Басманной части. Начинается отъ Спасской Садовой и доходитъ до Каланчевскаго переулка; названъ по домовладѣльцу въ 1739 году, капитану Псковскаго пѣхотнаго полка, Сергѣю

Любимовичу Домнину. Назывался этотъ переулокъ и Сумароковскимъ, отъ фамиліи домохозяина въ 1770 г., шталмейстера Петра Спиридоновича Сумарокова.

Донская улица, Серпухов. части. Начинается отъ Калужскихъ воротъ и доходитъ до Донскаго монастыря, отъ котораго имѣетъ свое названіе.

Дорогомиловская улица, Хамовн. части. Идетъ отъ Дорогомиловскаго моста до Каммеръ-Коллежскаго вала; почему этотъ путь, или дорога, получилъ прозвище милаго, отыскать мы не имѣли случая. Прежде называлась эта улица Смоленскою, такъ какъ вела въ городъ Смоленскъ.

Драчевская улица, Срѣтенской части. Начинается отъ Рождественскаго бульвара и доходитъ до Земляного вала. Эта улица называлась Нижнею Трубною отъ проходившей вблизи подземной трубы; называлась Грачевскою, переулкомъ отъ Трубы къ Грачамъ и Самотечнымъ — отъ сосѣдней рѣчки Самотеки. Въ XVI вѣкѣ здѣсь былъ монастырь, нынѣ приходская церковь св. Николая, называвшійся въ Драчахъ, т. е. поставленный въ залежи, на мѣстѣ, заросшемъ травою; потомъ встрѣчается здѣсь же урочище Грачи, что означало снаряды, бросаемые изъ мортиръ при осадѣ. Урочище это, въ сосѣдствѣ съ Пушкарями, вѣроятно, заключало въ себѣ дворы мастеровъ, приготовлявшихъ названные нами снаряды — грачи.

Дровяной Большой переулокъ, Рогож. части. Начинается отъ Таганской площади и доходитъ до улицы Николо-ямской.

Дровяной Малый переулокъ, Рогож. части. Начинается отъ переулка Грязнаго и доходитъ до улицы Николо-ямской. Оба переулка названы, вѣроятно, по торгу дровами, здѣсь производившемуся.

Дурасовскій переулокъ, Яузской части. Идетъ отъ Покровскаго бульвара и, дѣлая колѣно, вступаетъ въ улицу Воронцовскую. Здѣсь мы находимъ въ 1793 г. домовладѣлицу, маіоршу Агриппину Ивановну Дурасову.

Дурновскій переулокъ, Арбатской части. Начинается отъ Новинскаго вала и доходитъ до Собачьей площадки. Тутъ былъ домъ въ 1780 г. маіора Александра Ивановича Дурново.

Дурновскій, Дурнинскій переулокъ, Пятницкой части. Находится между улицами Пятницкою и Татарскою; названъ по дому въ 1793 году, генералъ-поручика и сенатора Николая Дмитріевича Дурново.

Дурновъ переулокъ, Пречистенской части. Находится между улицами Пречистенкою и Остоженкою; названъ по домохозяину въ 1793 году, коллежскому ассессору Дмитрію Васильевичу Дурново.

Дурной переулокъ, Рогожской части. Начинается отъ улицы Семеновской и доходитъ до улицы Хивы. Здѣсь находимъ въ 1815 году домовладѣльца, купца Александра Дурнова. Прежде этотъ переулокъ назывался Чортовъ, а также и Рыковъ по дому въ 1756 г., купца Андрея Ивановича Рыкова.

Дурной переулокъ, Срѣтенской части. Начинается отъ Каретнаго ряда и доходитъ до Самотецкой Садовой. Прежде назывался Лиховъ.

Дѣвкинъ переулокъ, Басманной части. Идетъ отъ улицы Ольховецкой до улицы Нѣмецкой. Въ этомъ переулкѣ изстари находились небольшія ткацкія фабрики, ленточныя и другія, на которыхъ работали, по преимуществу, деревенскія дѣвки.

Е.

Екатерининскій Большой } переулки Якиманской части.
Екатерининскій Малый }

Первый находится между улицами Полянкою и Ордынкою, второй—между переулками Екатерининскимъ и Успенскимъ. Названы по находящейся здѣсь церкви св. великомученицы Екатерины, что на Вспольѣ. Большой назывался также Погорѣльскимъ, Малый Щетининскимъ, по фамиліи домовладѣльца въ 1745 году, князя Андрея Михайловича Щетинина.

Елохова улица, Басманной части. Начинается отъ Разгуляевской площади и доходитъ до улицы Покровской. Урочище Елохово въ сосѣдствѣ съ Ольховцами, означаетъ мѣстность, гдѣ произрастала требующая ольха, какъ извѣстно, болѣе или менѣе влажную почву. Слово же елоха, какъ объясняетъ В. И. Даль въ своемъ словарѣ, означаетъ также ольху; можемъ предположить, что вся эта мѣстность составляла Елохово, или, что одно и тоже, Ольховцы. Кабакъ Разгуляй, отъ котораго урочище Разгуляй получило свое названіе, вѣроятно, находился между ольховыми деревьями, подъ тѣнью которыхъ безъ сомнѣнья, привольно было разгуляться народу. Устроенный здѣсь, надъ рѣчкою Чечорою, Елоховъ мостъ, въ простонародіи называется Ѣхаловымъ.

Ермолаевскій переулокъ, Арбатской части. Начинается отъ переулка Благовѣщенскаго и доходитъ до переулка Георгіевскаго. Названъ по церкви св. Ермолая, что на Козьемъ болотѣ, вблизи которой онъ проходитъ. Въ старину онъ назывался Коровьимъ. Такъ какъ на этомъ мѣстѣ былъ загородный дворъ князей Козловскихъ (см. Козиха), то весьма вѣроятно, что тамъ гдѣ стояли Коровники, впослѣдствіи проведенъ былъ этотъ переулокъ.

Еропкинскій переулокъ, Пречистенской части. Пролегаетъ между улицами Пречистенкою и Остоженкою. Здѣсь находимъ въ 1737 г. капитана Матвѣя Борисовича Еропкина, который владѣлъ домомъ нынѣшняго Коммерческаго Училища.

Ершовъ переулокъ, Городской части. Находится между переулками Зарядскимъ и Псковскимъ. Названъ по фамиліи Ершовыхъ, изъ коихъ здѣсь извѣстенъ въ 1742 г. подканцеляристъ Коллегіи Экономіи, Алексѣй Тимоѳѣевичъ Ершовъ, значащійся въ 1746 г. солдатомъ Коломенскаго полка.

Ж.

Жеребцовскій переулокъ, Басманной части. Начинается отъ Каланчевскаго переулка и доходитъ до переулка Петропавловскаго; названъ по домовладѣльцу въ 1780 году, полковнику Гавріилу Алексѣевичу Жеребцову.

Живаревъ переулокъ, Мѣщанской части. Направляясь отъ Балканскаго пруда, доходитъ до Безымяннаго переулка. Здѣсь находимъ домовладѣлицу въ 1814 году, поручицу Анну Васильевну Живареву. Этотъ переулокъ неправильно назывался также Живорѣзскимъ.

Живодерная Новая улица, Прѣсненской части. Начинаясь отъ Тишинской площади, она доходитъ до Каммеръ-Коллежскаго вала.

Живодерный Старый переулокъ, Прѣсненской части. Тянется отъ Земляного вала, что близъ бывшихъ старыхъ Тріумфальныхъ воротъ, и доходитъ до Тишинской площади.

Улица и переулокъ такъ названы потому, что вели къ бывшей здѣсь конной живодернѣ, гдѣ снимали кожу съ издохшихъ лошадей.

Жильцовъ переулокъ, Сущевской части. Выходитъ изъ улицы Большой Тверской Ямской и, пересѣкая 2 ю и 3-ю Тверскія Ямскія улицы, вступаетъ въ Міюсскую площадь; здѣсь находимъ въ 1818 году домовладѣльца, ямщика Илью Петровича Жильцова.

Житная улица, Якиманской части. Начинается отъ Калужской площади и доходитъ до площади Серпуховской. Названа по Житному двору, который стоялъ у Калужскихъ воротъ.

Жуковъ переулокъ, Серпуховской части. Начинается отъ улицы Щипокъ и доходитъ до улицы Дербеновской. Названъ по домовладѣльцу въ 1815 году, купцу Ефиму Гавриловичу Жукову.

З.

Зарядьевскій переулокъ, Городской части. Идетъ отъ Варварки до переулка Мокринскаго. Находясь за рядами торговыми, онъ получилъ отсюда свое наименованіе; назывался онъ и Варварскимъ по церкви св. великомученицы Варвары, находящейся на углу этого переулка.

Зацѣпская улица, Серпуховской части. Начинается отъ Кожевнической улицы и доходитъ до огородовъ ямщиковъ Коломенской слободы.

Зацѣпскій валъ, Пятницкой части. Начинается отъ Серпуховскихъ воротъ и доходитъ до Водо-отводнаго канала. Такъ какъ здѣсь былъ устроенъ валъ, или цѣпь, за которою досматривались отъ корчемной таможни въѣзжавшіе въ городъ воза и свидѣтельствовались острымъ длиннымъ желѣзнымъ прутомъ, или щупомъ— нѣтъ ли между сѣномъ, соломой и другой поклажей, вина, то мѣстность эта и названа Зацѣпою, т. е. находящейся за названною нами цѣпью, а гдѣ находилась сторожка корчемнаго сторожа, стоявшаго со щупомъ, то мѣсто это названо Щупкомъ, передѣланнымъ въ Щипокъ. Въ грамотѣ 7148 (1640) года, декабря 17-го, пожалованной отъ царя Михаила Ѳеодоровича архимандриту Аѳонской горы Иверскаго монастыря Пахомію съ братіею, между прочимъ, значится: «въ проѣздехъ мыту и перевозу и мостовщины и тамги и иныхъ ни которыхъ пошлинъ не имати и пропускати ихъ безъ всякія зацѣпки.» [20])

Зачатіевскій 1-й переулокъ, Пречистенской части. Идетъ отъ улицы Остоженки до берега рѣки Москвы.

Зачатіевскій 2-й переулокъ, Пречистенской части. Начинается отъ главныхъ воротъ Зачатіевскаго дѣвичьяго монастыря и, направляясь влѣво, доходитъ до переулка Молошнаго.

---

[20]) Архивъ Москов. Дворц. Конт., опись 6, томъ 2-й, № дѣла 896-й, годъ 1739-й.

Зачатіевскій 3-й переулокъ, Пречистенской части. Беретъ начало также отъ главныхъ монастырскихъ воротъ, и идетъ вправо, до 1-го Ушаковскаго переулка.

Всѣ три переулка названы по женскому Зачатіевскому монастырю, здѣсь находящемуся.

Заяицкій переулокъ, Пятницкой части. Находится между улицею Садовническою и берегомъ рѣки Москвы. Названъ по построенной здѣсь Заяицкими казаками церкви св. Николая Заяицкаго.

Звонарскій переулокъ, Мясницкой части. Выходитъ изъ улицы Рождественки и оканчивается у Неглиннаго бульвара. Наименованъ по церкви св. Николая въ Звонаряхъ. Здѣсь соборные звонари жили своими дворами. Переулокъ назывался и Подколокольнымъ.

Звѣревъ переулокъ, Пятницкой части. Выходитъ изъ улицы Садовнической и оканчивается у Водо-отводнаго канала; названъ по домовладѣлицѣ въ 1818 г., купчихѣ Татьянѣ Козминишнѣ Звѣревой.

Земляная Большая улица, Серпуховской части. Начинается отъ Малой Серпуховской улицы, около Арсеньевскаго переулка и доходитъ до переулка Проэктированнаго. Небудучи замощена камнемъ и оставаясь земляной, получила это названіе.

Златоустенскій Большой переулокъ, Мясницкой части. Находится между улицами Маросейкою и Мясницкою.

Златоустенскій Малый переулокъ, Мясницкой части. Выходитъ изъ Большаго Златоустенскаго переулка и, дѣлая колѣно, вступаетъ въ переулокъ Армянскій.

Оба переулка названы по Златоустенскому мужскому монастырю, около котораго они расположены.

Знаменка улица, Тверской части. Беретъ начало отъ Арбатской площади и доходитъ до улицы Моховой. Названа по церкви Знаменія Божіей Матери, мимо которой она проходитъ.

Знаменскій Большой переулокъ, Тверской части. Начинается отъ улицы Знаменки и, дѣлая дугу, вступаетъ въ улицу Пречистенку; онъ назывался также улицею Малою Знаменкою. Часть этаго переулка, между Антипьевскимъ и Пречистенкою, называлась Ржевскимъ переулкомъ, потому что шла мимо церкви Ржевскія Божія Матери, здѣсь находящейся.

Знаменскій Малый переулокъ, Тверской части. Идетъ отъ улицы Знаменки и, пересѣкая переулокъ Антипьевскій, дѣлаетъ колѣно и входитъ въ улицу Пречистенку.

Оба переулка названы по вышеупомянутой церкви Знаменія Пресвятыя Богородицы.

Знаменскій переулокъ, Пятницкой части. Выходитъ изъ улицы Лужниковской и оканчивается у Водо-отводнаго канала. Здѣсь мы находимъ въ 1818 году домовладѣльца мѣщанина И. И. Знаменскаго. Прежде этотъ переулокъ назывался Новымъ.

Знаменскій 1-й переулокъ, Срѣтенской части. Начинается отъ погоста церкви Знаменія, что на Пескахъ, за Петровскими воротами, и доходитъ до 3-го Знаменскаго переулка.

Знаменскій 2-й пер., Срѣт. части. Начинается также отъ погоста церковнаго и доходитъ до Трубнаго бульвара.

Знаменскій 3-й пер., Срѣт. части. Идетъ отъ Петровскаго бульвара и вступаетъ въ ворота Срѣтенск. полицейск. дома.

Всѣ три переулка названы по вышеупомянутой Знаменской церкви, что на Пескахъ.

Знаменскій Большой
Знаменскій Малый 1-й
Знаменскій Малый 2-й
} переулки Мѣщанской части.

Первые два начинаются отъ 1-й Мѣщанской улицы и доходятъ до переулка Проэктированнаго, а третій выходитъ изъ переулка Большаго Переяславскаго и доходитъ до переулка Проэктированнаго. Названы по церкви Знаменія, что въ Ямской Переяславской слободѣ, здѣсь находящейся.

Знаменскій Большой переулокъ, Городской части. Находится между переулками Зарядскимъ и Псковскимъ.

Знаменскій Малый пер., Городской части. Начинается отъ улицы Варварки и упирается въ переулокъ Большой Знаменскій.

Оба названы по Знаменскому мужскому монастырю, около котораго они расположены. Переулокъ Малый Знаменскій прежде назывался Максимовскимъ, по церкви св. Максима исповѣдника, около которой онъ проходитъ.

Золоторожская улица, Басманной части. Начинается отъ проѣзда къ Краснымъ Казармамъ и доходитъ до 1-го Безымяннаго переулка въ Рогожской части. Пространство между Безымяннымъ переулкомъ и Вороньею улицею называлось Страховскимъ переулкомъ, по фамиліи домовладѣльца въ 1747 г., ямщика Страхова.

Золоторожскій-Нагорный переулокъ, Рогожской части. Выходитъ изъ Безымяннаго переулка и вступаетъ въ Золоторожскую улицу.

Улицы и переулки названы отъ протекающаго здѣсь ручья, Золотой рожокъ, а послѣдній и отъ гористой мѣстности. Этотъ ручей, впадающій въ Яузу, выше Спасо-Андроникова монастыря, вѣроятно, получилъ названіе отъ Золотаго рога въ Константинополѣ, по которому плылъ св. митрополитъ московскій Алексій. На пути застигнутый бурею святитель даетъ обѣтъ создать въ Москвѣ храмъ, во имя того святаго, котораго православная церковь будетъ праздновать въ тотъ день, когда нога его ступитъ на твердую землю. То случилось 16 августа, 1356 года, и св. Алексій положилъ создать не только храмъ, но и обитель во имя Всемилостиваго Спаса, впослѣдствіи Спасо-Андрониковъ монастырь [21]).

И.

Ивановскій Большой переулокъ, Мясницкой части. Начинается отъ улицы Солянки и, дѣлая колѣно, доходитъ до переулка Хохловскаго.

Ивановскій Малый переулокъ, Мясницкой части. Выходитъ изъ переулка Подколокольнаго и вступаетъ въ переулокъ Большой Ивановскій.

Оба названы по бывшему здѣсь женскому Ивановскому монастырю, около котораго они проходятъ. Монастырь упраздненъ въ 1813 году.

Ивановскій пер., Яким. части. Идетъ отъ погоста церкви св. Іоанна Воина, что на Калужской улицѣ, и доходитъ до улицы Крымской. Названъ по церкви; именовался также переулкомъ Воинственническимъ.

Иверскій переулокъ, Пятницкой части. Находится между улицами Большою и Малою Ордынками. Названъ по церкви св. великомученика Георгія, что на Вспольѣ, съ придѣломъ Иверскія Божія Матери. Прежде онъ назывался по храму, Георгіевскимъ.

Известковый переулокъ, Рогожской части. Находится между переулками Большимъ Дровянымъ и Грязнымъ. Названъ, вѣроятно, по производившейся здѣсь, когда нибудь, торговлѣ известью.

Ильинка улица, Городской части. Идетъ отъ Ильинскихъ воротъ до Красной площади. Наименована по находившемуся здѣсь Ильинскому мужскому монастырю, что нынѣ церковь

[21]) Истор. описаніе Московскаго Спасо-Андроникова монастыря. Москва. 1865 года, стр. 3 и 4.

Новгородскаго подворья, обстроенная торговыми помѣщеніями. Часть этой улицы прежде называлась Дмитровкою, по церкви св. Димитрія Селунскаго, стоявшей на Ильинскомъ крестцѣ (перекресткѣ).

Ильинскій 1-й переулокъ, Пречистенской части. Начинается отъ улицы Остоженки и доходитъ до церкви св. пророка Иліи Обыденнаго; прежде назывался Безобразовскимъ, по домовладѣльцу въ 1793 г., гвардіи поручику Алексѣю Григорьевичу Безобразову.

Ильинскій 2 й переулокъ, Пречистенской части. Начинается отъ Остоженки и упирается въ берегъ рѣки Москвы.

Настоящія названія оба переулка получили отъ вышеупомянутой Ильинской церкви.

Ильинскій переулокъ, Прѣсненской части. Начинается отъ Смоленской площади и вступаетъ въ Никольскую улицу. Здѣсь находимъ домовладѣльца Главной Дворцовой Канцеляріи копіиста Семена Ильина.

Инструментальный переулокъ, Лефортовской части. Начинается отъ Сокольничьяго поля и упирается въ переулокъ Большой Переведенскій. Названъ по находившемуся здѣсь заводу хирургическихъ инструментовъ, бывшему въ вѣдѣніи Медицинской Конторы и переведенному отсюда въ Петербургъ въ 1813 году.

Ипатьевскій переулокъ, Городской части. Находится между улицами Ильинкою и Варваркою; названъ по церкви Вознесенія съ придѣломъ св. Ипатія чудотворца, въ этомъ переулкѣ находящейся.

Ирининская Большая улица
Ирининская Малая улица } Лефортовской части.

Начинаются отъ Покровской площади и упираются въ Хапиловскую улицу; названіе получили отъ церкви св. великомученицы Ирины, здѣсь находящейся.

Ирининскій переулокъ, Лефортовской части. Находится между улицами Ирининскою и Хапиловскою; названіе получилъ отъ Ирининской улицы.

Истерійскій (Австерійскій) переулокъ, Городской части. Начинается отъ Никольской улицы и тянется внутри городскихъ рядовъ до Большаго Ветошнаго ряду. Названъ по нижеслѣдующему: въ этой мѣстности, не подалеку отъ Греческаго монастыря, на лѣвой рукѣ, по дорогѣ къ Кремлю, въ узкомъ переулкѣ, былъ открытъ первый кофейный домъ, гдѣ собирались въ праздничные дни греки, совѣщались о купеческихъ дѣлахъ, ѣли разныя кушанья, на вкусъ имъ привычныя, пили грѣтое вино, кофе и ку-

рили табакъ. Сборище это греки называли евстіаторіею, т. е. мѣстомъ пированія; но русскіе скоро исказили иностранное названіе и начали называть, какъ эту евстіаторію, такъ и другія подобныя гостинницы и даже кабаки истеріями, а потомъ австеріями [22]). Въ 1773 году здѣсь былъ кабакъ съ прозвищемъ Ветошная Австерія, по близости Ветошнаго ряда.

К.

Кадашевскій Большой переулокъ, Якиманской части. Начинается отъ Водоотводнаго канала и упирается въ Малый Кадашевскій переулокъ.

Кадашевскій Средній переулокъ, Якиманской части. Находится между Большимъ Кадашевскимъ переулкомъ и улицею Большою Ордынкою. Прежде назывался Перепелкиною улицею.

Кадашевскій Малый Переулокъ, Якиманской части. Начинается отъ улицы Большой Ордынки и упирается въ Большой Кадашевскій переулокъ.

Всѣ три переулка названіе свое получили отъ находившейся здѣсь Кадашевской слободы, населенной кадашами, т. е. бочарами и обрушниками, по сосѣдству съ Садовниками и Виннымъ дворомъ; тутъ, вѣроятно, были и огороды съ капустою, для которой, а равно и для вина нужны были кадки, бочки и т. п.

Казанскій переулокъ, Якиманской части. Находится между улицею Житною и переулкомъ Большимъ Спасскимъ. Названъ по церкви Казанскія Божія Матери, что у Житнаго двора, здѣсь находящейся.

Казарменная улица, Яузской части. Начинается отъ Покровскаго бульвара и вступаетъ въ Барашевскій переулокъ. Настоящее названіе получила отъ Покровскихъ казармъ, возлѣ которыхъ она проходитъ; именовалась она и Дегтярнымъ переулкомъ.

Казенный Большой
Казенный Малый } переулки Яузской части.

Выходятъ оба изъ Лялина переулка и доходятъ до Садовой улицы.

Оба переулка получили названіе отъ Казенной хлѣбной слободы, которая была въ этой мѣстности. Казенный Малый переулокъ назы-

---

[22]) Портфели А. Ѳ. Малиновскаго, въ Моск. Глав. Арх. Мин. Иностр. Дѣлъ.

вался также Чекеневскимъ, по домовладѣлицѣ въ 1748 г., вдовѣ генерала Еленѣ Кондратьевнѣ Чекиной.

Каковинскій Большой
Каковинскій Малый } переулки Арбатской части.

Идутъ параллельно одинъ другому и находятся между переулками Дурновскимъ и Малымъ Толстовскимъ. Эта мѣстность слыветъ подъ названіемъ Кукавинки. Здѣсь была стрѣлецкая слобода въ Степановѣ приказѣ Каковинскаго, т. е. начальникомъ слободы былъ нѣкто Каковинскій, отъ фамиліи котораго и переулки получили свое названіе. Въ этой мѣстности въ 1725 г. былъ домъ стольника Никиты Осиповича Каковинскаго. Малый Каковинскій переулокъ также назывался Ознобишинымъ, отъ домовладѣльца въ 1760 г., ассессора Ивана Дмитріевича Ознобишина. Каковинскій Большой переулокъ назывался Золотаревскимъ, по дому въ 1816 г., купчихи Ирины Семеновны Золотаревой.

Каланчевскій переулокъ, Мѣщанской части. Начинается отъ переулка Протопоповскаго и оканчивается около Домниковой улицы. Встарину въ этой мѣстности, называемой Каланчевскимъ полемъ, былъ деревянный дворецъ, за ветхостію сломанный, при которомъ, вѣроятно, находилась каланча, т. е. дозорная башня; существовавшій здѣсь прудъ также назывался Каланчевскимъ. [23])

Каланчевскій тупой переулокъ, Басманной части. Выходитъ изъ Каланчевскаго переулка и вступаетъ во владѣльческіе дома.

Каланчевскій переулокъ, Басманной части. Начинается отъ Красныхъ воротъ и соединяется съ Каланчевскимъ переулкомъ въ Мѣщанской части. Переулокъ этотъ, простирающійся по Басманной части, назывался Сѣнною улицею, потому что выходилъ изъ Сѣнной площади, что у Красныхъ воротъ.

Калошинъ переулокъ, Пречистенской части. Начинается отъ Арбата и доходитъ до Сивцева вражка. Названъ по фамиліи Калошиныхъ; изъ нихъ здѣсь извѣстенъ въ 1793 году бригадиръ Алексѣй Ивановичъ Калошинъ. Прежде этотъ переулокъ назывался Чаадаевымъ; здѣсь находимъ въ 1724 г. флота лейтенанта Ѳедора Васильевича Чаадаева; назывался и Евреиновъ, по домовладѣльцу въ 1760 году, маіору Ивану Михайловичу Евреинову.

Калпашный переулокъ, Мясницкой части. Выходитъ изъ улицы

---

[23]) Историческое и топографическое описаніе Москвы Т. Полежаева, 1796 г. стр. 26.

Покровки и, дѣлая повороты, доходитъ до Большаго Ивановскаго переулка. Здѣсь жили мастера, работавшіе калпаки и шапки.

Калашный переулокъ, Тверской части. Начинается отъ Никитской улицы и доходитъ до переулка Послѣдняго Кисловскаго. Здѣсь жили слободою пекари, приготовлявшіе калачи [24]) про царскій обиходъ.

Калужская улица, Серпуховской части. Начинается отъ Калужскихъ воротъ и доходитъ до Калужской заставы. Названа по направленію своему въ городъ Калугу.

Калужскій переулокъ, Серпуховской части. Идетъ отъ переулка Донскаго до переулка Бахметевскаго. Названъ по сосѣдней Калужской улицѣ.

Каменьщики Большіе, улица Рогожской части. Начинается отъ площади Таганской и доходитъ до площади Новоспасской.

Каменьщики Малые, улица Рогожской части. Начинается отъ улицы Краснохолмской и доходитъ до Новоспасской площади. Прежде называлась Спасскою улицею по монастырю Спаса на Новомъ (т. е. мѣстѣ). Здѣсь были дворы Конторы строенія Его Императорскаго Величества домовъ и садовъ записныхъ московскихъ каменьщиковъ, которые и дали названіе этой мѣстности.

Каммергерскій переулокъ, Тверской части. Начинается отъ улицы Тверской и продолжается до переулка Кузнецкаго. Настоящее названіе получилъ отъ домовладѣльца въ 1741 году каммергера Василія Ивановича Стрѣшнева, имѣвшаго свой домъ на углу этаго переулка и Большой Дмитровки (нынѣ домъ И. П. Шаблыкина). Прежде этотъ переулокъ назывался Квасным, потомъ Спасскимъ, отъ церкви Спаса Преображенія, которая стояла на углу этого переулка и Тверской; церковь разобрана и мѣсто ея въ настоящее время занято владѣніемъ г-жи Толмачевой; назывался этотъ переулокъ и Одоевскимъ, по дому князя Одоевскаго, находившемуся въ этомъ переулкѣ (нынѣ г. Степанова).

Каретный рядъ, въ старину Телѣжный рядъ, улица Срѣтенской части. Идетъ отъ улицы Петровки до Земляного вала. Названа по каретнымъ и вообще экипажнымъ лавкамъ, здѣсь находящимся.

Карунинская площадь Городской части. Расположена, между улицею Ильинкою и Богоявленскимъ переулкомъ. Здѣсь находимъ,

---

[24]) Изъ словаря В. И. Даля видно, что калачъ слово татарское, значитъ „будь голоденъ“.

въ 1742 году 1-ой гильдіи купецкаго человѣка Ивана Ѳедоровича Карунина.

Кирочный переулокъ, Лефортовской части. Выходитъ изъ Нѣмецкой улицы и оканчивается подлѣ улицы Коровій бродъ. Названъ по находившейся здѣсь католической церкви (кирки), въ настоящее время разобранной.

Кирочный переулокъ, Басманной части. Выходитъ изъ улицы Нѣмецкой и упирается въ переулокъ Демидовскій. Здѣсь Старолютеранская церковь (кирка) св. Михаила.

Кисельный Большой переулокъ, Мясницкой части. Тянется между улицами Рождественкою и Лубянкою. Расположенный вблизи Срѣтенскаго монастыря, онъ назывался переулкомъ Срѣтенскимъ.

Кисельный Нижній переулокъ, Мясницкой части. Начинается отъ Рождественки и спускается къ Неглинному бульвару. Назывался этотъ переулокъ и Подколокольнымъ, такъ какъ мѣстность эта была населена соборными звонарями.

Кисельный Малый переулокъ, Мясницкой части. Выходитъ изъ Большаго Кисельнаго переулка и доходитъ до Рождественскаго бульвара. Эти переулки, вѣроятно, названы по домовладѣльцамъ. (См. Петропавловскій Малый пер. Якиманской части).

Кисловскій Большой переулокъ, Тверской части. Находится между улицами Большою Никитскою и Воздвиженкою.

Кисловскій Малый переулокъ, Тверской части. Начинается отъ Большой Никитской и доходитъ до переулка Послѣдняго Кисловскаго.

Кисловскій Средній переулокъ, Тверской части. Находится между Большимъ и Малымъ Кисловскими переулками.

Кисловскій Послѣдній переулокъ, Тверской части. Начинается отъ Воздвиженки и, дѣлая дугу, входитъ въ переулокъ Большой Кисловской.

Такъ какъ вся эта округа занята была прислугою царскаго обихода, то въ этой мѣстности, называвшейся вообще Кисловкою, а также и Царицынскою слободою, поселены были кислошники Сытнаго дворца; званіе это и должность, какъ видно изъ документовъ, существовала еще въ 1726 году.

Кладбищенскій переулокъ, Лефортовской части. Выходитъ изъ улицы 9-я рота и оканчивается у каммеръ-коллежскаго вала, имѣя направленіе къ Семеновскому кладбищу.

Кладбищенскій переулокъ, Сущевской части. Выходитъ изъ улицы Бахметевской и оканчивается у каммеръ-коллежскаго вала; названъ по Лазаревскому кладбищу, около котораго онъ проходитъ.

Климентовскій переулокъ, Пятницкой части. Находится между улицами Пятницкою и Большою Ордынкою. Названъ по церкви Преображенія, съ придѣломъ св. Климента папы Римскаго, мимо которой онъ проходитъ.

Княжевской, Князевскій, Княжнинъ переулокъ, Лефортовской части. Начинается отъ плаца кадетскихъ корпусовъ и, пересѣкая улицы Петропавловскую и Владимірскую, доходитъ до берега рѣки Синички. Прежде назывался Вульфовъ, по дому въ 1793 г., маіора Егора Павловича Вульфа и Бабарыкинъ по домовладѣлицѣ въ 1793 г. капитаншѣ Дарьѣ Ивановнѣ Бабарыкиной.

Кожевническая улица, Серпуховской части. Начинается отъ Зацѣпы и доходитъ до переулка Большаго Успенскаго.

Кожевническій вражекъ, переулокъ, Серпуховской части. Выходитъ изъ улицы Кожевнической и, дѣлая дугу, вступаетъ въ улицу Дербеновскую. Въ здѣшней мѣстности изстари находились кожевенные заводы, отъ которыхъ улица и вражекъ получили свое названіе.

Козихинскій Большой переулокъ, Арбатской части, встарину Козиха. Начинается отъ Земляного вала, отъ церкви св. Ермолая, что на Козьемъ болотѣ, и доходитъ до переулка Большаго Броннаго. Прежде часть этого переулка, отъ Палашевскаго до Большаго Броннаго, называлась Быковскимъ, а послѣ Малымъ Козицкимъ.

Козихинскій Малый переулокъ, Арбатской части. Начинается отъ Патріаршаго пруда и доходитъ до переулка Трехпрудновскаго.

При объясненіи названія Козихи, мы не станемъ производить его отъ какихъ-либо козъ, которыя вовсе не могутъ считаться животными, предпочитающими болотную мѣстность. Въ приходѣ здѣсь находящейся церкви св. Ермолая, въ 1716 г. находимъ мы загородный дворъ князей Козловскихъ, отъ которыхъ эта мѣстность, вѣроятно, и получила свое прозвище, передѣланное впослѣдствіи въ Козиху, подобно тому, какъ по домовладѣльцу Берсеневу, появилось урочище Берсеневка, по деревнѣ Шаболовкѣ — улица Шаболовка, отъ Плетниковыхъ — Плетешки, отъ Кочетовыхъ — Кочки, отъ Каковинскихъ — Кукавинка и т. п.

Козицкій переулокъ, Тверской части. Находится между улицами Тверскою и Большою Дмитровкою. Названіе получилъ отъ

Козицкихъ; изъ нихъ въ 1793 году извѣстна статская совѣтница Екатерина Ивановна Козицкая, урожденная Мясникова, имѣвшая домъ, выходящій на улицу Тверскую и въ переулокъ. Теперь этотъ домъ принадлежитъ женѣ мануфактуръ совѣтника Малкіель. Прежде переулокъ этотъ назывался Сергіевскимъ, по церкви Успенія Божіей Матери съ придѣломъ преподобнаго Сергія, находящейся въ этомъ переулкѣ.

Козловскій, Козловъ, Козій переулокъ, Яузской части. Начинается отъ улицы Мясницкой и упирается въ Фурманный переулокъ; здѣсь встрѣчается въ 1740 г. тяглецъ огородной слободы Андрей Григорьевичъ Козелъ. Прежде часть этого переулка, отъ Мясницкой улицы до Харитоньевскаго переулка, называлась Чудовскимъ, по находившемуся здѣсь Заборовскому подворью Чудова монастыря, т. е. за боромъ, или лѣсомъ, нынѣ Филаретовское учебное заведеніе для дѣвицъ духовнаго званія, а остальная часть отъ Харитоньевскаго переулка до Фурманнаго именовалась Козловскимъ.

Кологривскій переулокъ, Серпуховской части. Начинается отъ Конной площади и доходитъ до Малой Серпуховской улицы. Здѣсь находимъ въ 1770 г. домовладѣльца Петра Андреевича Кологривова.

Колодезная улица, Лефортовской части. Начинается между проѣздомъ въ Сокольничью рощу и улицею Стромынкою, и доходитъ до городскаго колодца, что у рѣки Яузы.

Колокольниковъ переулокъ, Басманной части. Выходитъ изъ переулка Сусальнаго и доходитъ до берега рѣки Яузы. Здѣсь находимъ въ 1808 г. фабриканта, купца Ивана Ивановича Колокольникова.

Колокольниковъ переулокъ, Срѣтенской части. Находится между улицами Срѣтенкою и Грачевкою. Тутъ въ старину былъ чуть-ли не первый колокольный заводъ; въ этой мѣстности упоминается въ 1737 году артиллеріи колокольныхъ дѣлъ мастеръ Иванъ Маторинъ.

Коломенская Ямская улица, Серпуховской части. Начинается отъ улицы Щипокъ и доходитъ до Зацѣпскаго рынка. Мѣстность эта была занята слободою ямщиковъ, которые возили по коломенскому тракту.

Колосовъ переулокъ, Срѣтенской части. Начинается отъ Срѣтенки и упирается въ улицу Грачевку. Здѣсь находимъ въ 1770 г. фабриканта, купца 1-й гильдіи Панкрата Васильевича Колосова. Переулокъ этотъ назывался и Панкратьевскимъ.

Конюшки Большіе, переулокъ Прѣсненской части. Выходитъ изъ переулка Большаго Девятинскаго и оканчивается противъ погоста церкви Покрова въ Кудринѣ.

Конюшки Малые, переулокъ, Прѣсненской части. Выходитъ изъ улицы Нижней Прѣсненской и, пересѣкая Большой Конюшковской переулокъ, вступаетъ въ переулокъ Кудринскій.

Оба названы по Конюшенному двору села Кудрина, принадлежавшаго всероссійскимъ митрополитамъ. Впослѣдствіи здѣсь былъ Синодальный житный дворъ.

Коптельскій 1-й переулокъ, Мѣщанской части. Начинается отъ переулка Спасскаго и доходитъ до переулка Грохольскаго.

Коптельскій 2-й переулокъ, Мѣщанской части. Начинается отъ переулка Грохольскаго и доходитъ до переулка Каланчевскаго.

Оба переулка наименованы по находящемуся вблизи пруду, который въ старыхъ описяхъ значится Коптелка, называемый Балканъ. Построенный въ этой части города храмъ Живоначальныя Троицы, что на Коптелкѣ, или на Коптелкахъ, неправильно называемый на Капелькахъ, или на Капелькѣ, сооруженъ, по всему вѣроятію, близъ ручья Коптелка, который далъ существованіе и названіе пруду Коптелка, такъ точно, какъ рѣчка Неглинная образовала Неглинные пруды, а ручей Ольховецъ — прудъ Ольховецкій. Балканъ же, по опредѣленію В. И. Даля, значитъ на старинномъ русскомъ языкѣ угорье, придолъ. Вѣроятно, мѣстность сія выражала собою это значеніе, какъ низменная, въ долинѣ расположенная. Прудъ Балканъ прежде былъ на столько въ порядкѣ, что отдавался Городскою Думою «изъ платы».

Коровій 1-й переулокъ, Серпуховской части. Находится между 3 и 4 Коровьими переулками.

Коровій 2-й переулокъ, Серпуховской части. Начинается отъ улицы Коровій валъ и доходитъ до Конной площади.

Коровій 3-й переулокъ, Серпуховской части. Находится между Коровьимъ валомъ и Конною площадью.

Коровій 4-й переулокъ, Серпуховской части. Начинается отъ Коровьяго вала и доходитъ до Конной площади съ другой стороны.

Коровій валъ, Серпуховской части. Начинается отъ Калужскихъ воротъ и доходитъ до Водоотводнаго канала. Названы по бывшему здѣсь животинному, или скотопригонному двору, на которомъ главное мѣсто занимали коровы. Дворъ этотъ въ 1783 г. переведенъ за Серпуховскіе ворота, гдѣ и по сіе время находится.

Коровій бродъ, переулокъ Лефортовской части. Начинается отъ переулка Спиридовскаго и, проходя мимо Техническаго училища и Лефортовскаго дворца, останавливается у Кирочной улицы. Названъ потому, что по этой мѣстности устроенъ былъ бродъ для прогонки коровъ, изъ-за города, въ скотопригонный дворъ, бывшій близь Красныхъ воротъ (см. Мясницкую улицу).

Космодаміанской переулокъ, Пятницкой части. Начинается отъ Водоотводнаго канала и доходитъ до берега рѣки Москвы. Названъ по церкви св. Космы и Даміана, что въ Нижнихъ Садовникахъ.

Космодаміанской переулокъ, Тверской части. Находится между улицами Тверскою и Большою Дмитровкою; названъ по церкви св. Космы и Даміана, что въ Шубинѣ, а поэтому именовался прежде Шубинскимъ.

Космодаміанской переулокъ, Мясницкой части. Начинается отъ улицы Покровки и доходитъ до переулка Большаго Ивановскаго. Названъ по церкви св. Космы и Даміана, что въ Мясникахъ, находящейся на углу этого переулка.

Космодаміанской переулокъ, Городской части. Находится между переулками Богоявленскимъ и Большимъ Черкаскимъ. Названъ по церкви Успенія что въ Старыхъ панѣхъ съ придѣломъ св. Космы и Даміана.

Космодаміанской Старый переулокъ, Яузской части. Начинается отъ улицы Гончарной и доходитъ до берега рѣки Москвы. Наименованъ по церкви св. Космы и Даміана, что въ Старой Кузнецкой, мимо которой онъ проходитъ.

Космодаміанской Новый переулокъ, Яузской части. Начинается отъ берега рѣки Москвы и входитъ въ погостъ находящейся здѣсь церкви св. Космы и Даміана, именуемаго Новаго.

Косой переулокъ, Сущевской части. Выходитъ изъ улицы Оружейной и, дѣлая два колѣна, останавливается у Пименовской улицы; названъ по своему направленію.

Котельническій переулокъ, Яузской части. Начинается отъ Вшивой горки и доходитъ до берега рѣки Москвы; мѣстность эта носитъ названіе Котельниковъ, потому что населена была мастерами котельнаго дѣла въ сосѣдствѣ съ урочищемъ Кузнецы. Прежде этотъ переулокъ назывался Полугусевкою.

Кочки Большой переулокъ, Хамовнической части. Выходитъ изъ огородовъ, что за плацомъ Хамовническихъ казармъ, и доходитъ до каммеръ-коллежскаго вала.

Кочки, Кочковская слобода, переулокъ Хамовнической части. Начинается отъ переулка Трубецкаго и доходитъ до каммеръ-коллежскаго вала. Здѣсь были двѣ слободы Кочетовы, переименовавшіяся въ Кочки.

Крапивенскій переулокъ, Тверской части. Начинается отъ улицы Петровки подлѣ Петровскаго монастыря и доходитъ до Петровскаго бульвара. Здѣшнее урочище слыветъ въ Крапивкахъ, вѣроятно, по бывшей здѣсь, нѣкогда, глухой мѣстности, поросшей крапивою. Назывался этотъ переулокъ и Старымъ Серебреницкимъ, по дворамъ жившихъ здѣсь серебрениковъ.

Красная площадь, Городск. части. Начинается отъ Воскресенскихъ, или Иверскихъ воротъ и доходитъ до улицы Москворѣцкой; справа она граничитъ Кремлевскою стѣною, а съ лѣвой стороны Городскими торговыми рядами. Здѣсь слово Красная имѣетъ значеніе превосходной, главной, каковою именно и была эта площадь, можетъ быть, единственная въ Москвѣ въ отдаленное время; даже тогда и Кремль не имѣлъ площади, будучи загроможденъ постройками церковнаго и гражданскаго зодчества, и заключавшій въ себѣ нѣсколько улицъ съ частными и казенными владѣніями. Площадь Красная непостоянно сохраняла это названіе, такъ напримѣръ, отъ опустошавшихъ ее страшныхъ пожаровъ, она носила названіе Пожара; съ возведеніемъ на ней Лобнаго мѣста она стала именоваться Лобною, а потомъ снова приняла первое свое названіе.

Въ прежнее время по этой площади тянулся глубокой ровъ, которымъ были окопаны Кремлевскія стѣны; впослѣдствіи на мѣстѣ рва между Спасскими и Никольскими воротами былъ устроенъ садъ съ плодовыми деревьями, принадлежавшій Московской Главной Аптекѣ. Красная площадь была мѣстомъ торговли, мѣстомъ торжественныхъ религіозныхъ обрядовъ, свидѣтельницею достопамятныхъ государственныхъ событій, правительственныхъ дѣйствій; но вмѣстѣ съ тѣмъ она была и позорищемъ лютыхъ казней: на ней стояли висѣлицы, столбы, рожны; здѣсь вѣшали на желѣзномъ крюкѣ за ребро, колесовали, четвертовали, жарили на сковородахъ, варили въ кипяткѣ, сажали на колъ. Гибли виновные и невинные, обличенные и заподозрѣнные. Впослѣдствіи на Крови своихъ мужей и отцевъ, жены и дѣти поставили на этой площади 16 церквей съ кладбищами, изъ которыхъ 8 престоловъ перенесены въ Покровскій соборъ что на Рву а остальные упразднены.

Красноказармская улица, Лефортовской части. Начинается отъ Дворцоваго моста и упирается въ плацъ кадетскихъ корпусовъ; названа такъ потому, что проходитъ мимо Красныхъ казармъ.

Краснопрудская улица, Мѣщанской части. Проходитъ около Краснаго пруда.

Красносельская улица, Мѣщанской части. Начинается отъ улицы Проѣзжей въ Сокольники и, пересѣкая Сокольничье поле и улицу Краснопрудскую, продолжается въ Басманной части до Елоховской улицы.

Красносельская Малая улица, Мѣщанской части. Выходитъ изъ 1-й Мѣщанской улицы и доходитъ до линіи Николаевской желѣзной дороги. Прежде называлась Малымъ Переяславскимъ переулкомъ.

Красносельскій переулокъ, Мѣщанской части. Выходитъ изъ улицы Красносельской и, дѣлая колѣно, останавливается у Сокольничьяго шоссе.

Всѣ эти улицы и переулки получили названіе отъ Краснаго села, расположеннаго нѣкогда въ этой мѣстности и вошедшаго теперь въ составъ города.

Краснохолмская улица, Яузской части. Начинается отъ Таганской площади и доходитъ до Краснохолмскаго моста. Улица эта ведетъ къ возвышенной мѣстности, называемой Красный холмъ, которая, въ древности вѣроятно, была покрыта краснымъ (хвойнымъ) лѣсомъ. Здѣсь и теперь производится торговля преимущественно краснымъ лѣсомъ, какъ-то: сосновыми балками, бревнами, досками и проч.

Крестовоздвиженскій переулокъ, Тверской части. Въ старину Воздвиженскій, находится между улицами Воздвиженкою и Знаменкою; названъ по бывшему Воздвиженскому монастырю, около котораго проходитъ.

Кречетниковскій переулокъ, Арбатской части. Начинается отъ Новинскаго вала и доходитъ до Собачьей площадки; названъ по кречетному двору, здѣсь находившемуся. Часть этаго переулка, между Трубниковскимъ переулкомъ и Новинскимъ валомъ, называлась Горчаковскимъ переулкомъ; здѣсь находимъ въ 1790 г. титулярную совѣтницу Анну Сергѣевну Горчакову, а другая часть, между Трубниковскимъ переулкомъ и Собачьей площадкой — Трубенскимъ. Онъ назывался также переулкомъ Смирновымъ; здѣсь встрѣчается въ числѣ домовладѣльцевъ въ 1793 г. Надворная совѣтница Анна Смирнова.

Кривой переулокъ, Городской части. Начинается отъ улицы Варварки и доходитъ до переулка Мокринскаго. Названъ по своему непрямому направленію. Прежде назывался Егорьевскою улицею, по церкви Покрова Божіей Матери, съ придѣломъ св. великомученика Георгія, на углу этаго переулка находящейся.

Кривое Колѣно переулокъ, Мясницкой части. Выходитъ изъ улицы Мясницкой и, проходя позади владѣльческихъ домовъ, опять выходитъ на Мясницкую. Въ прежнее время часть этого переулка, отъ Мясницкой, называлась Коломенскимъ переулкомъ, по Коломенскому подворью, находившемуся на углу этого переулка, а другая часть, выходящая на Мясницкую, ближе къ Почтамту, называлась Шуваловскимъ переулкомъ (см. Банковскій пер.).

Кривой переулокъ, Серпуховской части. Выступаетъ изъ улицы Шаболовки и вступаетъ въ площадь бывшей конной скачки; названъ по своему направленію.

Кривой переулокъ, Прѣсненской части. Начинается отъ улицы Смоленской, дѣлаетъ два колѣна и входитъ въ переулокъ Шубинскій; названъ по своему кривому направленію. Прежде онъ назывался Карманный.

Кривой Введенскій переулокъ, Прѣсненской части. Выходитъ изъ переулка Продольнаго и, дѣлая нѣсколько оборотовъ, входитъ въ переулокъ Новинскій. Названъ по своему направленію мимо Введенской церкви бывшаго здѣсь Новинскаго монастыря.

Кривой переулокъ, Пречистенской части. Начинается отъ Арбатской улицы и, дѣлая колѣно, вступаетъ въ переулокъ Никольскій (въ Плотникахъ). Названъ по своему направленію; онъ именовался и Кокошкинымъ, по дому въ 1760 г. генералъ-маіора Ѳедора Ивановича Кокошкина.

Кривой переулокъ, Яузской части. Находится между переулками Большимъ Харитоньевскимъ и Безымяннымъ.

Кривой переулокъ, Хамовнической части. Выходитъ изъ Долгова переулка и, дѣлая колѣно, вступаетъ въ переулокъ Неопалимовскій; прежде назывался Глухимъ, потому что ограничивался погостомъ церкви Неопалимыя Купины.

Кривой Никольскій переулокъ, Арбатской части. Начинается отъ улицы Большой Молчановки и, дѣлая колѣно, вступаетъ въ переулокъ Серебряный. Названъ по своему направленію и по надящейся здѣсь церкви св. Николая Явленнаго. Прежде онъ назывался переулкомъ Волковымъ, по фамиліи домовладѣльца въ

1742 г., Иностранной Коллегіи переводчика Андрея Ивановича Волкова.

Крутицкая улица, Рогожской части. Начинается отъ Новоспасскаго монастыря и входитъ въ ворота Крутицкихъ казармъ.

Крутицкій 1-й переулокъ, Рогожской части. Выходитъ изъ Крутицкой улицы и оканчивается у каммеръ-коллежскаго вала.

Крутицкій 2-й переулокъ, Рогожской части. Выходитъ изъ 1-го Крутицкаго переулка и, дѣлая колѣно, оканчивается у Землянаго вала. Назывался Гендриковымъ, по находившейся тутъ землѣ г-жи Гендриковой.

Крутицкій 3-й переулокъ, Рогожской части. Начинается отъ 2-го Сорокосвятскаго переулка и доходитъ до каммеръ-коллежскаго вала.

Улица и переулки названы по урочищу Крутицы, крутыхъ береговъ рѣки Москвы.

Крымская улица, Серпуховской части. Тянется отъ Крымскаго моста до Калужскихъ воротъ. Названа по находившемуся здѣсь двору для пріѣзда Крымскихъ пословъ.

Кудринская улица, Прѣсненской части. Идетъ отъ Большаго Прѣсненскаго моста до Кудринской площади.

Кудринскій переулокъ, Прѣсненской части. Начинается отъ пер. Конюшковскаго и доходитъ до Новинскаго вала.

Улица и переулокъ названы по бывшему здѣсь селу Кудрину, вошедшему въ черту города.

Кузнецкая Большая улица, Пятницкой части. Начинается отъ Климентовскаго переулка и доходитъ до Землянаго вала.

Кузнецкій переулокъ, Пятницкой части. Находится между улицами Кузнецкою и Татарскою.

Улица и переулокъ названы по находившейся здѣсь слободѣ, населенной кузнецами.

Кузнецкій мостъ улица, Мясницкой части. Начинается отъ Петровки и, пересѣкая Неглинный проѣздъ и улицу Рождественку, доходитъ до улицы Большой Лубянки. Названа по бывшимъ здѣсь кузницамъ и по мосту чрезъ рѣчку Неглинную. Первоначально мостъ былъ деревянный, а каменный началъ строиться въ 1754 году [25]); арка его находится теперь подъ мостовою. Часть Кузнецкаго моста отъ Рождественки до Большой Лубянки

---

25) Журналы и протоколы Сената 1754 г. въ Моск. Арх. Мин. Юстиціи.

называлась Введенскимъ переулкомъ, по церкви Введенія, мимо которой онъ проходилъ.

Кузнецкій переулокъ, Тверской части. Находится между улицами Петровкою и большою Дмитровкою; названъ по улицѣ Кузнецкій мостъ, которой онъ служитъ продолженіемъ.

Кузнечный переулокъ, Лефортовской части. Выходитъ изъ улицы Ладожской и, дѣлая колѣно, вступаетъ въ улицу Хапиловскую.

Кузнечный переулокъ, Прѣсненской части. Начинается отъ Земляного вала и доходитъ до улицы Первой Тверской Ямской. Названъ по бывшимъ здѣсь кузницамъ.

Курбатовскій переулокъ, Прѣсненской части. Начинается отъ Грузинской площади и оканчивается у каммеръ-коллежскаго вала. Здѣсь мы находимъ въ 1835 г. домовладѣльца, статскаго совѣтника Петра Александровича Курбатова. Прежде одна часть этого переулка, отъ Грузинской площади, называлась Малымъ Грузинскимъ переулкомъ, а другая часть, отъ нынѣшней Малой Грузинской улицы до валу, называлась Садовничимъ переулкомъ.

Кургановскій переулокъ, Сущевской части. Названъ на планѣ Лужина Курзуновскимъ. Начинается отъ 1-й Мѣщанской улицы, пересѣкаетъ 2-ю Мѣщанскую и доходитъ до 3-ей Мѣщанской. Здѣсь мы находимъ въ числѣ домовладѣльцевъ въ 1801 г. грузинскаго дворянина Якова Моисеевича Курганова. Прежде переулокъ назывался Больничнымъ, потому что велъ къ старой Екатерининской больницѣ и съ находящимся чрезъ улицу противъ него переулкомъ Баннымъ, составлялъ одинъ переулокъ. Назывался также и Екатерининскимъ.

Курбатовъ переулокъ, Пятницкой части. Находится между улицами Пятницкою и Большою Ордынкою.

Курбатовъ переулокъ, Пятницкой части. Находится между улицами Большею и Малою Ордынкою. Здѣсь находимъ въ числѣ домовладѣльцевъ бригадира Александра Петровича Курбатова.

Курносовъ переулокъ, Яузской части. Начинается отъ Вшивой горки и упирается въ берегъ рѣки Москвы. Названъ по фамиліи Курносовыхъ, изъ которыхъ здѣсь извѣстна въ 1793 году, домовладѣлица купеческая жена Елизавета Курносова.

Л.

Лаврентьевская улица, Лефортовской части. Выходитъ изъ улицы Большой Семеновской и доходитъ до улицы Генеральной.

Лаврентьевскій переулокъ, Лефортовской части. Находится между улицами Генеральною и Божениновою; прежде назывался Преображенскимъ, по своему направленію къ Преображенскому.

Лавровъ переулокъ, Рогожской части. Выходитъ изъ Новоспасской площади и вступаетъ въ улицу Воронцовскую. Здѣсь находимъ въ 1781 г. домовладѣльца купца Василія Ивановича Лаврова. Прежде этотъ переулокъ назывался Кузнецкимъ.

Лаврушинскій переулокъ, Якиманской части. Начинается отъ Водоотводнаго капала и вступаетъ въ переулокъ Большой Толмачевской. Здѣсь мы находимъ въ 1760 г. домовл. купеческую вдову Анисью Матвѣевну Лаврушину.

Ладожская улица, Лефортовской части; въ старину Ладуга. Начинается отъ Нѣмецкой улицы и доходитъ до рѣки Яузы. Должно полагать, что это названіе испорченное, вѣрнѣе — Ладыга, потому что въ 1737 г. мы встрѣчаемъ въ этой мѣстности артиллеріи капитана Михаила Семеновича Ладыгина. Часть этой улицы, отъ переулка Кузнецкаго до рѣки Яузы, называлась Цыгановымъ переулкомъ.

Лазаревскій переулокъ, Сущевской части. Выходитъ изъ переулка Бахметевскаго и направляется къ Лазареву кладбищу, отъ котораго и получилъ свое названіе.

Лебяжій переулокъ, Тверской части. Начинается отъ улицы Лѣнивки и доходитъ до 2 го Кремлевскаго сада. Здѣсь упоминается въ 1670 г. Лебяжій, Лебедчиковъ каменный съ большимъ прудомъ дворъ, горѣвшій въ пожарѣ 1737 года; преданіе существуетъ, что онъ былъ на мѣстѣ нынѣшняго дома г-жи Поповой, выходящаго на Набережную и въ Лебяжій переулокъ. Въ переулкѣ былъ домъ государыни царевны Екатерины Іоанновны. Этотъ каменный дворецъ имѣлъ слѣдующіе размѣры: длиннику по Пречистенской улицѣ, (нынѣшней Волхонкѣ) 50 саженъ, по Лебяжьему переулку 57 саженъ съ аршиномъ, поперешнику по мостовой улицѣ 25 саженъ, по задней линіи 43 сажени. Января 18-го 1742 года дворъ былъ отданъ въ вѣчное и потомственное вла-

дѣніе великому канцлеру, сенатору, князю Алексѣю Михайловичу Черкасскому [26]). Въ настоящее время мѣстность этого дворца находится подъ строеніями княгини А. М. Хилковой и княгини А. А. Друцкой-Соколинской.

Леонтьевскій переулокъ, Тверской части. Находится между улицами Тверскою и Никитскою. Здѣсь находимъ въ 1726 г. отъ кавалеріи бригадира Михаила Ивановича Леонтьева. Между Тверскою же и Никитскою, противъ нынѣшняго Шереметьевскаго переулка, былъ еще переулокъ Леонтьевскій, названный по находившейся тамъ церкви св. Леонтія Ростовскаго чудотворца; храмъ этотъ разобранъ и переулокъ вмѣстѣ съ церковнымъ погостомъ вошелъ въ университетскій дворъ.

Лефортовскій переулокъ, Басманной части. Находится между переулкомъ Плетешковскимъ и Нѣмецкою улицею. Названъ такъ потому, что велъ къ Лефортовскому дворцу.

Лопухинскій переулокъ, Пречистенской части. Находится между улицами Пречистенкою и Остоженкою. Здѣсь встрѣчаемъ въ 1814 году домовладѣльца гвардіи поручика Василія Абрамовича Лопухина. Прежде этотъ переулокъ назывался Репнинскимъ по домовладѣлицѣ въ 1790 г. генеральшѣ Александрѣ Ивановнѣ Репнинской.

Лопухинскій переулокъ, Хамовнической части. Находится между переулками Оболенскимъ и Несвицкимъ. Названъ по фамиліи Лопухиныхъ, изъ которыхъ здѣсь извѣстенъ въ 1737 г. бригадиръ Василій Абрамовичъ Лопухинъ. Прежде переулокъ этотъ назывался Языковскимъ, по фамиліи домовладѣльца, коммисара Дворцовой Слѣдственной Коммиссіи Гаврилы Ивановича Языкова.

Лоскутный переулокъ, Тверской части. Находится между улицами Никитскою и Тверскою, близъ Воскресенской площади и Экзерцисгауза. Здѣсь производилась торговля лоскутьями, обрѣзками суконными, мѣховыми и ветошью, въ лавкахъ, въ ларяхъ, въ прилавкахъ и на рогожкахъ.

Лубянка Большая улица, Мясницкой части. Начинается отъ Лубянской площади и доходитъ до улицы Срѣтенки. Мѣстность эта включая и нынѣшнюю улицу Малую Лубянку, составляла урочище Лубянку. Въ старину эта улица называлась Срѣтенкою и доходила до Сухаревой башни. Находясь въ самомъ близкомъ

---

[26]) См. Дворецъ царевны Екатерины Іоанновны въ дѣлахъ Архива Москов. Двор. Конторы.

сосѣдствѣ съ урочищемъ на бору, гдѣ стоитъ церковь Гребневскія Божія Матери, Лубянка могла означать мѣстность, на которой снимали съ деревьевъ лубокъ или лубянку, такъ какъ эти оба названія означаютъ одно и тоже. Съ другой стороны, вблизи урочища въ Лучникахъ, происходящаго отъ оружія лукъ, эта улица могла называться отъ военныхъ принадлежностей существовавшихъ подъ названіемъ лубы, [27]) которые выдѣлывались въ этой мѣстности, или отъ лубяныхъ щитовъ, употреблявшихся въ старину при пожарахъ, вмѣстѣ съ кошелями, сплетенными изъ лыкъ. Мастера послѣднихъ составляли также въ Москвѣ особое урочище Кошели.

Лубянка Малая улица, Мясницкой части. Начинается отъ Лубянской площади и, пересѣкая Фуркасовскій переулокъ, упирается въ переулокъ Срѣтенскій. Въ старину называлась Новою улицею.

Лужниковская, Лужницкая улица, Пятницкой части. Начинается отъ переулка Кузнецкаго и доходитъ до Земляного вала.

Лужниковскій, Лужницкій переулокъ, Пятницкой части. Находится между улицами Пятницкою и Кузнецкою. Здѣсь старинное урочище Лужники, названное отъ своей открытой, безлѣсной, луговой мѣстности. Назывался переулокъ прежде Вешняковскимъ, по церкви Живоначальныя Троицы, что въ большихъ Лужникахъ, или въ Матвѣевскомъ приказѣ Вешнякова.

Луковъ переулокъ, Срѣтенской части. Выходитъ изъ улицы Срѣтенки и вступаетъ въ переулокъ Стрѣлецкій. Здѣсь находимъ домовладѣльца артиллеріи подлекаря Михаила Луковникова.

Лѣнивка улица, Тверской части. Начинается отъ улицы Волхонки и доходитъ до каменнаго Всесвятскаго моста. При улицѣ Волхонкѣ помѣщено и объясненіе названія Лѣнивки.

Лѣсная улица, Сущевской части. Начинается отъ Тріумфальныхъ воротъ и доходитъ до улицы Долгоруковской.

Лѣсной переулокъ, Сущевской части. Выходитъ изъ Міюсской площади и вступаетъ въ улицу Долгоруковскую.

Лѣсной переулокъ, Сущевской части. Выходитъ изъ Міюсской же площади и оканчивается у каммеръ-коллежскаго вала. Названы по торговлѣ лѣсными матеріалами, которая здѣсь производится.

Лѣсной переулокъ, Пречистенской части. Начинается отъ Пречистенскихъ воротъ и доходитъ до берега рѣки Москвы. Прежде

---

27) См. Сборникъ выписокъ изъ архивныхъ бумагъ о Петрѣ Великомъ, состав. Г. В. Есиповымъ въ 1872 году.

назывался Соймоновскимъ, по фамиліи домовладѣльца въ 1780 г. тайнаго совѣтника Михаила Александровича Соймонова.

Лялинъ переулокъ, Яузской части. Начинается отъ улицы Покровки и доходитъ до Барашевскаго переулка. Названъ по фамиліи Лялиныхъ, изъ которыхъ здѣсь встрѣчается въ 1751 г. ротмистръ Пименъ Васильевичъ Лялинъ. Этотъ переулокъ назывался также Яковлевскимъ, какъ направлявшійся къ церкви Іакова Апостола, что въ Казенной хлѣбной слободѣ.

М.

Мамоновскій переулокъ, Арбатской части. Начинается отъ Тверской улицы, около самой Глазной больницы, и упирается въ Трехпрудный переулокъ. Здѣсь находимъ въ 1742 г. домовладѣльца морскаго флота капитана, командора Алексѣя Васильевича Дмитріева-Мамонова. Домъ его въ настоящее время принадлежитъ Глазной больницѣ.

Мансуровскій переулокъ, Пречистенской части. Находится между улицами Пречистенкою и Остоженкою. Здѣсь находимъ въ 1793 г. вдовствующую бригадиршу Аграфену Алексѣевну Мансурову.

Марковъ Большой переулокъ, Серпуховской части. Начинается отъ улицы Коровій валъ, около Водоотводнаго канала и, дѣлая колѣно, вступаетъ въ улицу Кожевническую.

Марковъ Малый переулокъ, Серпуховской части. Выходитъ изъ Большаго Маркова переулка и доходитъ до Водоотводнаго канала. Оба переулка названы по фамиліи Марковыхъ, изъ которыхъ здѣсь извѣстенъ въ 1793 году генералъ-поручикъ Иванъ Петровичъ Марковъ.

Мартыновскій переулокъ, Рогожской части. Находится между улицею Малою Алексѣевскою и переулкомъ Большимъ Дровянымъ. Названъ по церкви св. Мартина Исповѣдника, здѣсь находящейся.

Марьинскій переулокъ, Сущевской части. Выходитъ изъ улицы Селезневской и вступаетъ въ улицу Новую. Названъ потому, что расположенъ по сосѣдству съ Марьинскою слободкою, на пути въ Марьину рощу, прозванную по находящейся вблизи ея деревнѣ Марьиной. Роща эта сперва (1665 г.) называлась Князь-яковлевской, какъ принадлежавшая князю Якову Куденековичу Чер-

касскому. Въ настоящее время она находится во владѣніи графа Н. Д. Шереметева.

Масленниковъ переулокъ, Мѣщанской части. Находится между 1 и 4 Мѣщанскими улицами.

Машковъ переулокъ, Яузской части. Начинается отъ Покровки и продолжается до Харитоньевскаго переулка. Здѣсь находимъ въ 1726 г. гофъ-юнкера Василія Ивановича Машкова; назывался этотъ переулокъ и Барашевскимъ, по существовавшей здѣсь Барашской слободѣ. (См. Барашевскій переулокъ).

Медвѣжій переулокъ, Срѣтенской части. Находится между улицами Тверскою и Малою Дмитровкою.

Медвѣжій переулокъ, Арбатской части. Находится между переулками Скатертнымъ и Мерзляковскимъ.

Не имѣли ли здѣсь своихъ домовъ медвѣжьи поводильщики, бывшіе при царскомъ дворѣ, тѣмъ болѣе, что въ сосѣдствѣ этихъ переулковъ жили кремлевскіе воротники.

Медовой переулокъ, Лефортовской части. Пролегаетъ между улицами Большою и Малою Семеновскими. Названъ по казенному медовому двору, здѣсь находившемуся; прежде этотъ переулокъ назывался Можаровымъ.

Мерзляковскій переулокъ, Арбатской части. Начинается отъ Никитскихъ воротъ, противъ церкви Большаго Вознесенія, и простирается до Поварской улицы. Настоящее названіе казалось бы происходитъ отъ фамиліи Мерзляковыхъ, но по справкамъ видно, что изъ нихъ никто и никогда здѣсь домовладѣльцами не былъ. Слѣдовательно, это названіе совершено искаженное. Переулокъ назывался: улица Маструковка (1744 г.), улица Мастрюковская (1776 г.), улица Местрикова и переулокъ Местриковъ (1802 г.), Мерлюковскій и наконецъ Мерзляковскій переулокъ (1817 и 1821 г.). Изъ всѣхъ этихъ названій ни одного нѣтъ правильнаго. Настоящее его названіе Мамстрюковъ переулокъ; тутъ былъ домъ князя Черкасскаго, по извѣстному прозванію Мамстрюковичъ, отъ котораго и пошло названіе этому переулку. Кстати замѣтимъ что въ Мѣщанской части, гдѣ также были владѣнія князей Черкасскихъ, мы нашли Местриковъ садъ, а въ приходѣ Покрова, что на Варваркѣ, Мастрюковскій переулокъ. Садъ и переулокъ нынѣ не существуютъ.

Можоровъ переулокъ, Можорова улица, Лефортовской части. Находится между улицами Большою и Малою Семеновскими. Вблизи слободы Семеновскихъ солдатъ и переулка Барабан-

наго. Мажоровъ переулокъ получилъ наименованіе, вѣроятно, отъ тамбуръ-мажора, имѣвшаго тутъ свой дворъ. Прежнее названіе этого переулка Кисловской, вѣроятно, по жившимъ здѣсь дворцовымъ кислошникамъ, по сосѣдству съ медовымъ дворомъ; находившійся тутъ Прачешный прудъ предполагаетъ здѣсь существованіе и прачешнаго государева двора.

Мертвый переулокъ, Пречистенской части. Начинается отъ Пречистенки и доходитъ до церкви Успенія на Могильцахъ. Такъ какъ эта мѣстность носила названіе на Могилицахъ, то устроенный здѣсь переулокъ названъ Мертвымъ, какъ расположенный на могилахъ мертвыхъ, погребенныхъ на погостѣ церкви Успенія, что на Могилицахъ.

Мокринскій переулокъ, Городской части. Начинается отъ Москворѣцкой улицы и доходитъ до Криваго переулка. Названіе получилъ отъ находящейся въ этомъ переулкѣ церкви св. Николая Мокраго. Прежде назывался Зачатейскимъ, потому что велъ къ церкви Зачатія св. Анны, что въ углу Китая города.

Маросейка (правильное названіе Малороссейка) улица, Мясницкой части. Начинается отъ площади, что передъ Ильинскими воротами и доходитъ до Армянскаго переулка, откуда уже начинается улица Покровка. Названіе получила отъ существовавшаго здѣсь Малороссійскаго подворья, гдѣ нынѣ домъ г. Хвощинскаго. Прежде эта улица составляла одну съ Покровкою. (См. улицу Покровку).

Міюская площадь, Сущевской части. Находится между улицею и переулками Лѣсными. Для объясненія названія Міюсъ, мы не имѣемъ нигдѣ прямаго указанія. Можемъ только представить для соображенія слѣдующее: въ 1673 году, въ числѣ сообщниковъ Стеньки Разина, находился казакъ, по прозванію Міюска. Его велѣно было привести въ Москву [28]); не былъ ли онъ казненъ на той площади, которая въ настоящее время носитъ это названіе? Есть же въ Москвѣ, въ Китай городѣ, позади Мытнаго двора, урочище Каинова гора, по имени извѣстнаго разбойника Ваньки Каина.

Молошный переулокъ, Якиманской части. Начинается отъ Таганскаго рынка и доходитъ до 3-го Гончарнаго переулка. Названіе получилъ отъ молошнаго рынка, къ которому онъ направлялся.

Молошный переулокъ, Пречистенской части. Выходитъ изъ 1 го Ушаковскаго переулка и доходитъ до переулка Проэктированнаго.

---

[28]) См. Полное собраніе законовъ т. I №№ 560, 566 и 578.

Молошный переулокъ, Лефортовской части. Находится между улицами Божениновою и Девятая рота.

Молчановка Большая улица, Арбатской части. Начинается отъ Поварской и упирается въ Трубниковскій переулокъ.

Молчановка Малая улица, Арбатской части. Выходитъ изъ Большой Молчановки и упирается въ переул. Ржевскій.

Улицы названіе получили отъ Молчановыхъ, изъ которыхъ здѣсь извѣстенъ въ 1769 г. домовладѣлецъ капитанъ Ѳедоръ Дмитріевичъ Молчановъ. Большая Молчановка прежде называлась Трубниковъ переулокъ и Стрѣлецкой, а Малая — Манаковскимъ переулкомъ и Большими Трубниками.

Монетчиковскій 1-й переулокъ, Пятницкой части. Начинается отъ улицы Пятницкой и упирается въ 3-й Монетчиковскій переулокъ.

Монетчиковскій 2-й переулокъ, Пятницкой части. Идетъ отъ Пятницкой улицы и доходитъ до 3-го Монетчиковскаго переулка.

Монетчиковскій 3-й переулокъ, Пятницкой части. Начинается отъ Земляного вала и доходитъ до Болвановскаго Малаго переулка.

Монетчиковскій 4-й переулокъ, Пятницкой части. Начинается отъ 3-го Монетчиковскаго и доходитъ до Воскресенскаго переулка.

Монетчиковскій 5-й переулокъ, Пятницкой части. Начинается отъ 3-го Монетчиковскаго переулка и доходитъ до улицы Кузнецкой.

Всѣ эти переулки получили названіе отъ жившихъ здѣсь своими дворами мастеровъ кадашевскаго монетнаго двора, отданнаго въ 1736 г. подъ суконную фабрику. Часть переулка отъ 3-го Монетчиковскаго до Словущенскаго называлась Воскресенскимъ, по находящейся здѣсь церкви Воскресенія Словущаго, а остальное пространство до улицы Кузнецкой — просто Монетчиковскимъ переулкомъ.

Москворѣцкая улица, Городской части. Начинается отъ Лобнаго мѣста и оканчивается у Москворѣцкаго моста; отъ направленія своего къ рѣкѣ Москвѣ и получила свое названіе.

Моховая улица, Тверской части. Начинается отъ Моисеевской площади и доходитъ до улицы Знаменки. Здѣсь по обоимъ берегамъ рѣчки Неглинной, тянулось болото, покрытое мохомъ [29]).

---

[29]) Рѣчь профессора К. Ф. Рулье о животныхъ Московской губерніи, 1845 г., стр. 76.

Мухина гора улица, Хамовнической части. Идетъ влѣво отъ Дорогомиловскаго моста по берегу рѣки Москвы. Здѣсь находимъ въ 1793 г. домовладѣльца ямщика Петра Мухина.

Мытная Большая улица, Серпуховской части. Идетъ отъ Арбузовскаго переулка до каммеръ-коллежскаго вала у Серпуховской заставы. Названіе получила отъ находящагося здѣсь мытнаго, животиннаго, или скотопригоннаго двора, переведеннаго сюда въ 1783 г. отъ Калужскихъ воротъ.

Мытный переулокъ, Городской части. Начинается отъ Москворѣцкой улицы и доходитъ до переулка Зарядскаго. Наименованіе получилъ отъ находившагося здѣсь государева мытеннаго двора, на которомъ въ мытной таможнѣ сбиралась пошлина, по старинному мыто, съ товаровъ, со скота, съ куръ, свиней, съ саней, колесъ, золы, лыкъ и пр. [30]). Здѣсь отъ помета разнаго рода была большая нечистота, поэтому въ старину и переулокъ назывался Пометнымъ Въ 1787 г. дворъ этотъ принадлежалъ Городовому Магистрату, и въ немъ торговали мясомъ, рыбою и солью. Въ настоящее время онъ принадлежитъ Московскому купеческому обществу и помѣщенія его отдаются внаймы.

Мѣщанская 1-я улица, Мѣщанской части. Беретъ начало отъ Сухаревой башни и доходитъ до Троицкой заставы.

Мѣщанская 2-я улица, Мѣщанской части. Идетъ отъ Сухаревой площади до переулка Трифоновскаго.

Мѣщанская 3-я улица, Мѣщанской части. Начинается отъ Самотецкой Садовой и упирается въ переулокъ Масленниковъ.

Всѣ эти три улицы, идущія одна подлѣ другой получили названіе отъ бывшихъ здѣсь слободъ, въ которыхъ мѣщане имѣли свои дворы [31]).

Мясницкая улица, Мясницкой части. Идетъ отъ Лубянской площади до Черногрязской Садовой. Названіе получила отъ находившагося за Мясницкими воротами (разобраны въ 1804 г.) скотнаго пригоннаго двора, около котораго, вѣроятно, и селились мясники, давшіе прозваніе урочищу Мясники. Дворъ этотъ переведенъ въ 1724 г. за Калужскіе ворота. Въ дѣлахъ Преображенскаго приказа 1716 года, мы находимъ на Большой Мясницкой улицѣ ко-

---

[30]) Матеріалы для полной и сравнительной статистики Москвы, М. Гастева, часть I, стр. 133. Москва, 1841 г.

[31]) Въ Алфавитномъ спискѣ всѣхъ частей столичнаго города Москвы домамъ и землямъ и пр., напечатанномъ въ Москвѣ въ 1818 г. въ типографіи С. Селивановскаго, въ Серпуховской части, во 2 кварталѣ значится Мѣщанская улица.

ровью площадку. Улица эта также называлась Евпловкою, по церкви св. архидіакона Евпла, мимо которой она проходитъ.

Мясницкій проѣздъ улица, Мясницкой части. Выходитъ изъ улицы Мясницкой и оканчивается у Красныхъ воротъ, почему прежде называлась Красноворотскою улицею.

Мясной переулокъ, Срѣтенской части. Находится между улицами Срѣтенкою и Драчевкою, или Грачевкою. Настоящее названіе получилъ отъ мясныхъ лавокъ, въ значительномъ количествѣ здѣсь находившихся. Прежде назывался переулкомъ Послѣднимъ.

Н.

Налѣсный переулокъ, Лефортовской части. Начинается отъ Сокольничьяго поля и доходитъ до переулка Большаго Переведенскаго; названіе получилъ отъ лѣснаго ряда, здѣсь расположеннаго.

Нащокинскій переулокъ, Пречистенской части. Идетъ отъ Сивцева вражка и упирается въ Гагаринскій переулокъ; названъ по домовладѣльцу въ 1760 г. капитану Петру Ѳедоровичу Нащокину.

Неглинная улица, Тверской части. Идетъ отъ Воскресенской площади, мимо Кремлевскихъ садовъ и доходитъ до конца 3-го Кремлевскаго сада. Названіе получила отъ находящейся подъ этою улицею рѣчки Неглинной, которая прежде текла открытою; впаденіе ея въ рѣку Москву и теперь видно въ набережной.

Неопалимовскій переулокъ, Хамовнической части. Расположенъ между Смоленскимъ бульваромъ и улицею Плющихою. Названъ по церкви Неопалимыя Купины, здѣсь находящейся. Прежде назывался Михневъ, по домовладѣльцу въ 1737 г., Коломенскаго полка полуполковнику Андрею Яковлевичу Михневу.

Несвицкій переулокъ, Хамовнической части. Находится между переулками Хамовническимъ и Трубецкимъ. Здѣсь встрѣчаемъ въ 1813 г. домовладѣльца, князя Дмитрія Михайловича Несвицкаго.

Нижнихъ Прѣсненскихъ прудовъ улица, Прѣсненской части. Идетъ отъ Прѣсненскаго моста, мимо средняго и до конца нижняго пруда, а по другому направленію доходитъ до Трехгорной заставы. Названіе получила отъ рѣчки Прѣсни, въ этой мѣстности протекающей.

Никитская Большая улица, Тверской и Арбатской части. Начанается отъ Кремлевскаго сада, у зданій Университета, и про-

стирается до Кудринской площади. Настоящее названіе имѣетъ по церкви св. мученика Никиты (нынѣ Никитскій монастырь), мимо которой она проходитъ.

Никитская Малая улица, Арбатской части. Беретъ начало отъ Никитскихъ воротъ, отъ церкви Большаго Вознесенія, идетъ параллельно съ Большой Никитской и оканчивается у Земляного вала, противъ Вдовьяго дома. Настоящее названіе приняла отъ сосѣдства съ Большою Никитскою; прежде именовалась Вознесенскою улицею, отъ церкви Вознесенія, мимо которой проходитъ и Царицынскою—отъ дома Нарышкиныхъ, родственниковъ царицы Наталіи Кирилловны, которая здѣсь построила каменную Вознесенскую церковь, разобранную въ 1831 году; отъ нее осталась теперь одна колокольня.

Никитскій переулокъ, Пятницкой части. Тянется между улицами Пятницкою и Татарскою; названіе получилъ отъ церкви св. мученика Никиты, что въ Старыхъ Толмачахъ, здѣсь находящейся.

Никитскій переулокъ, Яузской части. Расположенъ за рѣкою Яузою и начинается отъ переулка Большаго Устьинскаго, извилистымъ путемъ доходя до берега рѣки Москвы. Названъ отъ церкви Никиты мученика, мимо которой онъ проходитъ. Часть этого переулка именовалась Строгановымъ, какъ пролегавшая около дома дѣйствительнаго статскаго совѣтника барона Александра Григорьевича Строганова съ братьями, а часть его отъ большаго Устьинскаго переулка до улицы Вшивая горка называлась Свѣшниковъ переулокъ, по домовладѣльцу въ 1814 г., коллежскому совѣтнику Свѣшникову.

Николоболвановская Верхняя улица, Яузской части. Начинается отъ Яузскаго моста и доходитъ до Таганскаго рынка.

Николоболвановская Нижняя улица, Яузской части. Выходитъ изъ Верхней Николоболвановской улицы и доходитъ до Таганскаго рынка. Преданіе говоритъ, что здѣсь татары поклонялись своимъ идоламъ. Но мы приведемъ слѣдующее свое соображеніе: извѣстно, что здѣсь находился казенный шляпный дворъ, а производство шляпъ сопряжено съ предварительнымъ приготовленіемъ для нихъ формъ, или болвановъ; отсюда весьма вѣроятно, что здѣсь жили болванщики и станошнаго дѣла мастера своими дворами.

Николопесковской переулокъ, Арбатской части. Идетъ отъ Арбата до Собачьей площадки. Названъ по церкви св. Николая на Пескахъ, здѣсь находящейся; именовался онъ и Стрѣлецкимъ.

Николопесковскій Малый переулокъ, Арбатской части. Начинается также отъ Арбата и доходитъ до Собачьей площадки. Прежде этотъ переулокъ назывался Мертвымъ.

Николоямская улица, Рогожской части. Начинается отъ Верхней Николо-Болвановской улицы и доходитъ до улицы Вороньей. Названа отъ находящейся здѣсь церкви св. Николая на Ямахъ, т. е. на ямскихъ дворахъ, въ Рогожской гонной слободѣ, населенной ямщиками; эта улица именовалась и Николаевскою.

Николоямской переулокъ, Рогожской части. Идетъ отъ Николоямской улицы до берега рѣки Яузы. Названіе получилъ отъ предыдущей улицы. Именовался онъ и переулкомъ Михинымъ по дому служащему въ Каммеръ-Коллегіи кол. ассес. Василію Ивановичу Михину.

Никольская улица, Городской части. Начало беретъ отъ Красной площади и доходитъ до Никольскихъ—Владимірскихъ воротъ Китая города. Названа по Николаевскому греческому монастырю, мимо котораго она проходитъ.

Никольская улица, Прѣсненской части. Начинается отъ Смоленской улицы и доходитъ до переулка Проточнаго. Названа по находящейся здѣсь церкви св. Николая на Щепахъ; наименованіе этого урочища происходитъ отъ бывшаго здѣсь государева дровянаго двора, гдѣ жили государевы дровосѣки.

Никольскій Большой переулокъ, Прѣсненской части. Идетъ отъ Смоленскаго земляного вала и доходитъ до улицы, называемой Воронухина гора, также и Варгуниха. Названъ отъ церкви св. Николая, что на Щепахъ; прежде именовался Дровянымъ, по вышеназванному нами дровяному двору.

Никольскій Малый переулокъ, Прѣсненской части. Начинается отъ Смоленскаго земляного вала и доходитъ до переулка Щеповскаго. Названъ отъ предыдущей церкви. Именовался переулкомъ Лебедевымъ по домовладѣлицѣ въ 1818 г. кол. ассес. Маріѣ Ѳедоровнѣ Лебедевой.

Никольскій 1-й переулокъ, Прѣсненской части. Идетъ отъ Нижней Прѣсненской улицы до переулка Большаго Предтеченскаго.

Никольскій 2-й переулокъ, Прѣсненской части. Идетъ отъ той же улицы до переулка Никольскаго.

Никольскій на Ваганьковѣ переулокъ, Прѣсненской части. Находится между переулками Трехгорнымъ и 1-мъ Никольскимъ.

Никольскій переулокъ, Прѣсненской части. Идетъ отъ 1 го Никольскаго переулка и доходитъ до Предтеченскаго переулка.

Всѣ четыре послѣдніе переулка получили названіе отъ находящейся здѣсь церкви св. Николая, что на новомъ Ваганьковѣ.

Никольскій Большой переулокъ, Басманной части. Начинается отъ землянаго вала и упирается въ Сусальный переулокъ.

Никольскій Малый переулокъ, Басманной части. Идетъ рядомъ съ первымъ и доходитъ также до Сусальнаго переулка. Оба названы по церкви Нерукотворенпаго Образа-Спасова, съ придѣломъ св. Николая, что въ бывшемъ Кобыльскомъ полку [32]), неправильно называемомъ и по сіе время—въ Ковыльскомъ.

Никольскій переулокъ, Пречистенской части. Начинается отъ Арбата и доходитъ до переулка Успенскаго; прежде онъ оканчивался у церкви Успенія на Могильцахъ и заключалъ въ себѣ нынѣшній Успенскій переулокъ. Названъ по церкви св. Николая въ Плотникахъ, находящейся на углу этого переулка и Арбата. Здѣсь жили слободою дворцовые плотники, столяры, рѣзчики, лучники и другіе подобные имъ мастеровые. Часть этого переулка, начиная отъ Гагаринскаго и до Глазовскаго, называлась Сторожевымъ.

Никольскій переулокъ, Лефортовской части. Начинается отъ Сокольничьяго поля и доходитъ до улицы Хапиловской; названъ по церкви св. Николая что въ селѣ Покровскомъ.

Никольскій переулокъ, Хамовнической части. Идетъ отъ улицы Малой Дорогомиловской, пересѣкаетъ улицу Дорогомиловскую и доходитъ до казенныхъ огородовъ. Названъ по церкви Богоявленія Господня, что въ ямской Дорогомиловской слободѣ, съ придѣломъ св. Николая, мимо которой онъ пролегаетъ.

Новая улица, Сущевской части. Находится между площадями Александровскою и Екатерининскою; устроена въ недавнее время.

Новинскій валъ улица, Прѣсненской части. Начинается отъ Смоленскаго вала и оканчивается у Кудринской площади, проходя мѣстность бывшаго Новинскаго монастыря.

Новинскій переулокъ, Прѣсненской части. Начинается отъ Новинскаго вала и доходитъ до берега рѣки Москвы. Названъ по находившемуся здѣсь монастырю, то мужскому, то женскому, который, будучи переставленъ, подобно Новоспасскому, съ стараго мѣста на новое, сталъ именоваться Новинскимъ. Монашеская обитель упразднена въ 1764 году, а оставшаяся, единственная церковь Введенія во храмъ Пресвятыя Богородицы; обращена въ приходскую. Назывался этотъ переулокъ и Обыденскимъ.

---

[32]) См. журналы и протоколы Московской Полицеймейстерской Канцеляріи 1726 г. мѣсяцъ сентябрь, стр. 61, на оборотѣ.

Новосельская улица, Рогожской части. Выходитъ изъ улицы Воронцовской и оканчивается у каммеръ-коллежскаго вала.

Новосельскій переулокъ, Рогожской части. Выходитъ изъ переулка Покровскаго и оканчивается у каммеръ-коллежскаго вала.

Улица и переулокъ своими названіями показываютъ недавнее существованіе.

Новый переулокъ, Прѣсненской части. Тянется отъ Тишинской площади до каммеръ-коллежскаго вала. Объясненіе названія заключается въ самомъ названіи. Прежде именовался Полевою улицею, какъ ведущею къ Ходынскому полю.

Ножевый переулокъ, Арбатской части. Находится между улицею Большою Никитскою и Столовымъ переулкомъ. Названіе новое, неизвѣстно на чемъ основанное. Прежде именовался переулкомъ Вознесенскимъ, по находящейся противъ него церкви Вознесенія.

Нѣмецкая улица, начинается отъ улицы Елоховской въ Басманной части и оканчивается у Салтыковской улицы въ Лефортовской части. Проложена въ мѣстности, населенной съ давнихъ временъ Нѣмцами.

О.

Обжорный переулокъ, Тверской части. Выходитъ изъ улицы Тверской и оканчивается противъ Экзерцисгауза. Здѣсь были лавки со съѣстными припасами, которые тутъ же и потреблялись простымъ народомъ.

Оболенскій переулокъ, Хамовнической части. Начинается отъ Дѣвичьяго поля и доходитъ до Хамовническаго переулка. Названъ по домовладѣльцу въ 1760 г., тайному совѣтнику, князю Василію Елисеевичу Оболенскому.

Обуховъ переулокъ, Пречистенской части. Идетъ отъ улицы Пречистенки до переулка Покровскаго. Здѣсь находимъ въ 1737 году домовладѣльца, поручика Артемія Алексѣевича Обухова. Прежде этотъ переулокъ именовался Чистымъ.

Овчинниковскій Большой переулокъ, Пятницкой части. Находится между улицею Пятницкою и Водоотводнымъ каналомъ.

Овчинниковскій Малый переулокъ, Пятницкой части. Идетъ отъ Водоотводнаго канала и, огибая владѣльческіе дома, опять подходитъ къ каналу.

Оба переулка названіе получили отъ бывшей здѣсь конюшенной Овчинной слободы.

Огородный Старый переулокъ, Якиманской части. Выходитъ изъ переулка Бабій городокъ и доходитъ до Крымскаго моста. Прежде назывался Якиманскій Большой переулокъ.

Огородный Новый переулокъ, Якиманской части. Начинается отъ переулка Сорокоумовскаго и доходитъ до переулка Якиманскаго. Прежде назывался Бабьегородскій 2-й переулокъ.

Оба переулка получили настоящее наименованіе отъ мѣстности, занятой огородами.

Озерковскій переулокъ, Пятницкой части. Выходитъ изъ улицы Татарской и оканчивается у Водоотводнаго канала. Прежде назывался переулкомъ Толмачевскимъ, по жившимъ здѣсь татарскимъ толмачамъ, или переводчикамъ, по сосѣдству съ Татарскою улицею. Здѣшняя мѣстность носитъ названіе Озерковъ по своему и въ настоящее время иловатому грунту.

Ольховская улица, Басманной части. Начинается отъ Каланчевскаго поля и доходитъ до Гаврикова переулка; прежде часть этой улицы до переулка Дѣвкина называлась Каланчевскою улицею, а отъ Дѣвкина переулка до Гаврикова — переулкомъ Ольховецъ.

Ольховецкій Большой переулокъ, Басманной части. Находится между улицами Краснопрудскою и Ольховскою.

Ольховецкій Малый переулокъ, Басманной части. Идетъ отъ Каланчевскаго поля и входитъ въ Ольховецкій Большой переулокъ.

На этой мѣстности, сырой и топкой, росла въ старину ольха, давшая ей настоящее прозвище Ольховцы.

Ордынка Большая улица, Пятницкой части. Начинается отъ Водоотводнаго канала и доходитъ до Серпуховскихъ воротъ.

Ордынка Малая улица, Пятницкой части. Идетъ отъ Климентовскаго переулка до Серпуховской площади.

Объ улицы названіе получили отъ того, что здѣсь имѣли мѣстопребываніе Ордынскіе послы съ своими чиновниками.

Орловскій переулокъ, Сущевской части. Выходитъ изъ Салтыковскаго переулка и оканчивается у переулка Трифоновскаго. Названъ по домохозяину въ 1815 году, графу Владиміру Григорьевичу Орлову.

Оружейный переулокъ, неправильно называемый Ружейный, Сущевской части. Идетъ отъ Старыхъ Тріумфальныхъ воротъ до

Долгоруковской улицы. Въ старину назывался Оружейная улица; здѣсь жили разные мастера Оружейной Палаты.

Остоженка улица, Пречистенской части. Начинается отъ Пречистенскихъ воротъ и доходитъ до Зубовской площади. Мѣстность эта, какъ расположенная на берегу рѣки Москвы, была занята остожьемъ, что на старомъ русскомъ языкѣ значило лугами, покосами. Впослѣдствіи здѣсь находился остоженскій государевъ конюшенный дворъ, на мѣстѣ нынѣшняго дома, принадлежащаго лицею Цесаревича Николая. Въ этомъ округѣ въ XVII вѣкѣ находимъ Старую конюшенную слободу и Конюшенную улицу, которая теперь составляетъ проѣздъ отъ Зубовской площади къ Крымскому мосту.

П.

Павловскій переулокъ, Серпуховской части. Находится между улицами Петропавловскою и Щипкомъ; названъ по Павловской больницѣ, около которой онъ проходитъ. Именовался онъ и Даниловскимъ, по Данилову монастырю, вблизи расположенному.

Палашевскій переулокъ, Арбатской части. Начинается отъ Тверской улицы, дѣлаетъ поворотъ и доходитъ до Спиридоньевскаго переулка; названіе получилъ отъ здѣшняго урочища Палаши, неправильно называемаго Палачи. Тутъ, въ сосѣдствѣ съ Бронной, гдѣ работали металлическія брони и съ урочищемъ Кузнецы, жили мастеровые, ковавшіе палаши для войска. Назывался этотъ переулокъ и Рождественскою улицею, отъ находящейся здѣсь церкви Рождества Христова въ Палашахъ.

Палиха улица, Сущевской части. Идетъ отъ Сущевской части до Долгоруковской улицы. Мы полагаемъ, что настоящее названіе этой улицы Полиха, проложенной при первоначальномъ ея устройствѣ, по полю; тѣмъ болѣе, что въ этой же части мы находимъ улицу Полевую.

Палошный переулокъ, Лефортовской части. Находится между улицами Генеральною и Божениновою.

Пальчиковъ переулокъ, Мѣщанской части. Находится между улицами 2-ю 4-ю Мѣщанскими; названъ по домохозяину въ 1793 г., надворному совѣтнику Якову Ивановичу Пальчикову.

Панкратьевскій переулокъ, Срѣтенской части. Выходитъ изъ улицы Срѣтенки и, дѣлая колѣно, вступаетъ на площадь у Сухаревой башни; названъ по церкви свят. Панкратія, мимо которой онъ проходитъ.

Панфиловскій переулокъ, Прѣсненской части. Находится между переулками Новинскимъ и Проточнымъ; здѣсь находимъ въ 1813 г. купца Ѳедора Панфилова. Прежде онъ назывался Кривой, по своему несовсѣмъ прямому направленію.

Пароѣновскій переулокъ, Якиманской части. Идетъ отъ Берсеневской набережной до Водоотводнаго канала; названъ по домохозяину въ 1815 г., купцу Ивану Алексѣевичу Пароѣнову; прежде назывался Берсеневскимъ, отъ соименной ему набережной.

Патріаршій Большой переулокъ, Арбатской части. Находится между улицею Спиридоньевскою и переулкомъ Малымъ Броннымъ. Мѣстность эта, принадлежавшая патріархамъ, дала названіе этому переулку.

Переведенскій Большой переулокъ, Лефортовской части. Идетъ отъ Лѣсной площади до Никольскаго переулка.

Переведенскій Малый переулокъ, Лефортовской части. Находится между переулками Налѣснымъ и Инструментальнымъ.

Переведенскій переулокъ, Лефортовской части. Находится между улицами Колодезною и Стромынкою. Эти переулки подъ названіемъ Переведенскихъ существуютъ не болѣе 60 лѣтъ, но причины этого названія мы не доискались.

Переславскій переулокъ, Мѣщанской части. Начинается отъ улицы Малой Красносельской и доходитъ до переулка Малаго Знаменскаго 1-го. Здѣсь была ямская Переславская слободка, откуда шелъ трактъ на Переславль-Залѣсскій, Владимірской губерніи.

Пестовскій переулокъ, Рогожской части. Начинается отъ улицы Николо-ямской и доходитъ до переулка Мартыновскаго; названъ по домохозяину въ 1815 г., коллежскому секретарю Никанору Саввичу Пестову. Прежде именовался переулкомъ Петровскимъ.

Петроверигскій переулокъ, Мясницкой части. Выходитъ изъ улицы Маросейки и, дѣлая колѣно, доходитъ до переулка Космодаміанскаго. Названъ по бывшей здѣсь церкви Положенія честныхъ веригъ Св. Апостола Петра; церковь эта разобрана послѣ 1812 года.

Петровка улица, Тверской и Срѣтенской части. Начинается отъ Театральной площади и доходитъ до Каретнаго ряда. На-

звана по монастырю св. Петра митрополита, мимо котораго она проходитъ.

Петропавловская улица, Серпуховской части. Идетъ отъ улицы Серпуховской до каммеръ-коллежскаго вала; названа по Павловской больницѣ, мимо которой она тянется. Больница эта основана въ 1762 г. государемъ великимъ княземъ Павломъ Петровичемъ въ домѣ, купленномъ его высочествомъ у бывшаго генералъ кригсъ—коммисара Александра Ивановича Глѣбова.

Петропавловскій переулокъ, Басманной части. Выходитъ изъ улицы Новой Басманной и, дѣлая переломы, вступаетъ въ Калančевское поле. Названъ по церкви Св. Апостолъ Петра и Павла, что въ Капитанской Ново-Басманной слободѣ, здѣсь находящейся. Онъ назывался и Голицынскимъ по дому въ 1780 г. бригадира князя Владиміра Борисовича Голицына.

Петропавловскій переулокъ, Мясницкой части. Идетъ отъ Хитровской площади и упирается въ Яузскій бульваръ. Названъ по церкви Св. Апостолъ Петра и Павла, что на Горкѣ, въ этомъ переулкѣ находящейся.

Петропавловская улица, Лефортовской части. Начинается отъ Лефортовской площади и доходитъ до каммеръ-коллежскаго вала. Лефортовская площадь устроена недавно; въ нее вошли бывшая здѣсь улица Наличная и переулки: Межецкой, Кружилинъ и Бабарыкинъ. Изъ нихъ Межецкой назывался по домовладѣльцу капитану Ивану Петровичу Межецкому (въ 1793 г.); прежде онъ назывался Послѣднею улицею; Кружилинъ, вѣроятно, отъ кружала (кабака), здѣсь находившагося; а Бабарыкинъ — по домохозяину въ 1790 г., капитану Алексѣю Лукичу Бабарыкину.

Петропавловскій переулокъ, Лефортовской части. Выходитъ изъ улицы Петропавловской и вступаетъ въ улицу Владимірскую; прежде онъ составлялъ одинъ переулокъ съ Просвирнинымъ.

Улица и переулокъ названы по церкви Святыхъ Апостолъ Петра и Павла, здѣсь находящейся.

Петропавловскій переулокъ, Якиманской части. Находится между улицами Большою Якиманкою и Большою Полянкою. Прежде заключалъ въ себѣ два переулка: Петропавловскій 1-й, идущій отъ Большой Якиманки и доходившій до улицы Малой Полянки, и Петропавловскій 2-й, начинавшійся отъ улицы Малой Полянки и доходившій до Большой Полянки. Этотъ послѣдній назывался Фаминцынъ, по домохозяину въ 1800 г., дѣйствительному статскому совѣтнику Егору Андреевичу Фаминцыну.

Петропавловскій Малый переулокъ, Якиманской части. Находится между улицами Большою Якиманкою и Малою Полянкою. Оба названы по церкви Св. Апост. Петра и Павла, что на Калужской улицѣ, здѣсь находящейся. Прежде Малый Петропавловскій переулокъ назывался Кисельнымъ, по домовладѣльцу въ 1737 году, купцу Василію Кисельникову.

Пильниковъ переулокъ, Срѣтенской части. Находится между улицами Срѣтенкою и Грачевкою, въ мѣстности, называемой Пушкари, гдѣ, между разными мастерами какъ то: литейщиками, сверлильщиками, слесарями и т. д., жили и артиллерійскіе пильщики, отъ которыхъ этотъ переулокъ и получилъ свое названіе.

Пименовская улица, Сущевской части. Идетъ отъ улицы Селезневской до Оружейной. Названа по церкви св. Пимена, что въ Новыхъ Воротникахъ, здѣсь находящейся. Прежде эта улица называлась Воротническою (см. Воротническій переулокъ, Сущевской части).

Пименовскій переулокъ, Срѣтенской части. Находится между улицами Тверскою и Малою Дмитровкою; названъ по церкви св. Пимена, что въ Старыхъ Воротникахъ, здѣсь находящейся (см. Воротническій переулокъ, Срѣтенской части).

Плетешковскій, Плетешки, переулокъ, Басманной части. Начинается отъ улицы Елоховской и, дѣлая колѣно, входитъ въ переулокъ Аптекарскій; названъ по домовладѣлицѣ въ 1813 г., мѣщанкѣ Пелагеѣ Плетниковой, фамилія которой, въ искаженномъ названіи, какъ это иногда случалось, передана переулку.

Плющиха улица, Хамовнической части. Идетъ отъ Смоленскаго рынка до Дѣвичьяго поля; названіе получила отъ находившагося здѣсь кабака, называвшагося Плющиха. Прежде эта улица именовалась Саввинскою, какъ проходившая, мимо Саввина монастыря, въ давнее время упраздненнаго и обращеннаго въ приходскую церковь. Плющиха называлась и Смоленскою улицею потому, что вела ко храму Смоленскія Богородицы, въ Новодѣвичьемъ монастырѣ.

Поварская улица, Арбатской части. Идетъ отъ Арбатской и доходитъ до Кудринской площади; названіе получила отъ живших здѣсь поваровъ государева двора; тутъ же находился и запасный дворъ вѣдомства Главной Дворцовой Канцеляріи.

Подкопаевскій Большой переулокъ, Мясницкой части. Выходитъ изъ улицы Солянки и оканчивается между Яузскимъ и По-

кровскимъ бульварами. Прежде назывался переулкомъ Никольскимъ.

Подкопаевскій Малый переулокъ, Мясницкой части. Выходитъ изъ переулка Большаго Трехсвятительскаго и вступаетъ въ Большой Подкопаевскій переулокъ.

Оба названы по мѣстности, расположенной на склонѣ горы, какъ бы въ подкопѣ, почему и находящаяся здѣсь церковь св. Николая именуется въ Подкопаевѣ.

Покровка улица, Мясницкой части. Идетъ отъ конца улицы Маросейки до Земляного вала. Названіе получила отъ бывшей здѣсь церкви Покрова, которая стояла при самомъ началѣ Маросейки; церковь упразднена въ 1777 году; въ настоящее время тутъ домъ Еремѣевыхъ. До поселенія здѣсь Малороссіянъ, улица Маросейка составляла одну съ Покровкою.

Покровская улица, Лефортовской части. Начинается отъ Елоховой улицы и доходитъ до рѣки Яузы, у Покровскаго моста. Улица эта вела къ государеву селу Покровскому, нынѣ вошедшему въ черту города.

Покровскій переулокъ, Пречистенской части. Находится между Власьевскимъ переулкомъ и Зубовскимъ бульваромъ; названіе получилъ отъ церкви Покрова, что въ Старомъ Левшинѣ полку, въ этомъ переулкѣ находящейся. Прежде назывался переулкомъ Левшинскимъ.

Покровскій переулокъ, Рогожской части. Начинается отъ улицы Пустой и доходитъ до каммеръ-коллежскаго вала; названъ по Покровскому монастырю, что на Убогихъ Домахъ, здѣсь находящемуся; прежде онъ назывался переулкомъ Монастырскимъ.

Покровскій переулокъ, Яузской части. Выходитъ изъ улицы Николо-ямской и оканчивается у берега рѣки Яузы. Названъ по церкви Покрова, что на Лыщиковой горѣ (въ XV вѣкѣ Лыщиковъ монастырь), мимо которой онъ проходитъ. Назывался онъ и переулкомъ Лихаревскимъ, по дому въ 1740 г. казначея ст. сов. Алексѣя Кирилловича Лихарева.

Полевой 1-й переулокъ, Лефортовской части. Начинается отъ Сокольничьяго поля и доходитъ до каммеръ-коллежскаго вала.

Полевой 2-й переулокъ, Лефортовской части. Выходитъ изъ 4-го Полеваго переулка и оканчивается у каммеръ-коллежскаго вала.

Полевой 3-й переулокъ, Лефортовской части. Начинается отъ Сокольничьяго поля и доходитъ до 4-го Полеваго переулка.

Полевой 1-й переулокъ, Лефортовской части. Начинается отъ Сокольничьяго шоссе и упирается въ 1-й Полевой переулокъ.

Всѣ переулки названы по расположенію своему въ полѣ.

Полуектовскій переулокъ, Пречистенской части. Находится между улицами Пречистенкою и Остоженкою; названъ по домохозяину въ 1793 году, бригадиру Владиміру Борисовичу Полуектову.

Полуектовъ переулокъ, Хамовнической части. Выходитъ изъ переулка Неопалимовскаго и, пересѣкая Долгій переулокъ, оканчивается у Дѣвичьяго поля; названъ по домовладѣлицѣ въ 1770 г., вдовѣ капитана Екатеринѣ Ивановнѣ Полуектовой. Прежде назывался Луженскій, какъ выходящій на лугъ, или въ поле.

Полуярославской Большой переулокъ, Басманной части. Идетъ отъ рѣки Яузы до Сыромятнической улицы. Названъ по домовладѣльцу въ 1729 году, содержателю суконной фабрики Ивану Михайловичу Полуярославцеву. Назывался этотъ переулокъ и Шелапутинскимъ, по домовладѣлицѣ въ 1825 г., купчихѣ Аѳимьѣ Филипповнѣ Шелапутиной.

Полуярославской Малый переулокъ, Басманной части. Выходитъ изъ Большаго Полуярославскаго переулка и, дѣлая извороты, входитъ въ Сыромятническую улицу. Названіе—по предыдущему переулку.

Полянка Большая улица, Якиманской части. Начинается отъ Малаго Каменнаго моста и доходитъ до Серпуховскихъ воротъ; поле, здѣсь находившееся, дало названіе этой улицѣ. Прежде она именовалась Большою Космодаміанскою, потому что проходила мимо церкви св. Космы и Даміана, что въ Кадашевской слободѣ.

Полянскій переулокъ, Якиманской части. Идетъ отъ Большой Якиманской улицы до переулка Бродникова; названъ по улицѣ.

Посланниковъ переулокъ, Лефортовской части. Выходитъ изъ Нѣмецкой улицы и вступаетъ въ переулокъ Ирининскій. Въ этой мѣстности находимъ въ 1745 г. дворъ иноземца, прусскаго посланника фонъ Мардофельта.

Предтеченскій Большой переулокъ, Пресненской части. Выходитъ изъ Малаго Предтеченскаго переулка и оканчивается у каммеръ коллежскаго вала.

Предтеченскій переулокъ, Пресненской части. Начинается отъ Малаго Предтеченскаго переулка и вступаетъ въ Нижнюю Пресненскую улицу.

Предтеченскій Малый переулокъ, Прѣсненской части. Находится между переулкомъ Предтеченскимъ и улицею Среднею Прѣсненскою.

Предтеченскій Нижній переулокъ, Прѣсненской части. Выходитъ изъ Предтеченскаго переулка и, дѣлая колѣно, вступаетъ въ Нижнюю Прѣсненскую улицу.

Всѣ эти переулки названы по церкви Рождества св. Іоанна Предтечи, здѣсь находящейся.

Преображенская улица, Лефортовской части. Начинается отъ Матросскаго моста и доходитъ до Преображенской заставы

Преображенскій переулокъ, Лефортовской части. Выходитъ изъ улицы Преображенской и вступаетъ въ улицу 9-я рота. Названы по церкви Спаса Преображенія, здѣсь находящейся.

Пречистенка улица. Начинается отъ улицы Волхонки въ Тверской части и доходитъ до Зубовскаго бульвара въ Пречистенской части. Мѣстность эта преимущественно, у самыхъ Пречистенскихъ воротъ, низменная, въ древности представляла оврагъ, Черторой, рытвину отъ воды, которая и теперь, во время сильныхъ дождей и при наступленіи весны, производитъ здѣсь вымоины; отъ Чертороя улица эта получила названіе Черторья, передѣланнаго впослѣдствіи въ Чертолье. Въ 1658 году апрѣля 16, по указу царя Алексія Михайловича, Чертолье переименовано въ Пречистенку, по церкви Пречистыя Богородицы Смоленскія, въ Ново-дѣвичьемъ монастырѣ, къ которому ведетъ эта улица. Въ XVII вѣкѣ часть Пречистенки называлась Покровскою улицею, по церкви Покрова Пресвятыя Богородицы, что у Пречистенскихъ воротъ.

Прогонный переулокъ, Прѣсненской части. Находится между переулками Новинскимъ и Проточнымъ. Слово «прогонный» здѣсь означаетъ, что по этой мѣстности, не очень давно регулированной прогнали этотъ переулокъ; прежде онъ назывался Прямой.

Просвирнинъ переулокъ, Срѣтенской части. Выходитъ изъ улицы Срѣтенки и вступаетъ въ переулокъ Стрѣлецкій; получилъ названіе отъ дома просвирни.

Просвирнинъ переулокъ, Лефортовской части. Выходитъ изъ улицы Владимірской и оканчивается у рѣчки Синички; названіе получилъ, какъ и предыдущій. Прежде онъ составлялъ одинъ переулокъ съ Петропавловскимъ, какъ мы выше замѣтили.

Протопоповскій переулокъ, Мѣщанской части. Выходитъ изъ улицы 1-ой Мѣщанской и оканчивается у Каланчевскаго переулка. Изъ этого переулка выходитъ переулокъ по направленію къ Пе-

реславской слободѣ; шелъ онъ параллельно 1-ой Мѣщанской улицы и назывался Аптекарскимъ, какъ находившійся по сосѣдству съ Аптекарскимъ, нынѣ Ботаническимъ, садомъ.

Проточный переулокъ, Прѣснепской части. Идетъ отъ Смоленскаго Землянаго вала до Воронихиной (Варгунихи) горы, у берега рѣки Москвы. На планѣ начала прошедшаго столѣтія, находящемся въ Архивѣ Московск. Дворц. Конторы, на мѣстѣ этого переулка значится ручей, надписанный такъ: ручей между земли дворцовой і Новинского монастыря, ідучи отъ земляного города внизъ къ Москве реке; протекавшій этотъ ручей, въ настоящее время скрытый и далъ названіе проложенному по немъ Проточному переулку.

Проѣзжій 1-й пер., Рогож. части. Начинается отъ улицы Хивы и вступаетъ въ Воксальную площадь. Назывался Большою Грушецкою улицею, по дому въ 1818 г. мѣщанина И. К. Грушецкаго; именовался и Кузнечнымъ переулкомъ.

Прѣсненская Большая улица, Прѣсненской части. Тянется отъ Большаго Прѣсненскаго моста до Прѣсненской заставы.

Прѣснепская Средняя улица, Прѣсненской части. Идетъ отъ Нижней Прѣсненской улицы до переулка Трехгорнаго.

Прѣсненская Нижняя улица, Прѣсненской части. Идетъ влѣво отъ Большаго Прѣсненскаго моста, и принимаетъ два направленія: одно доходитъ до берега рѣки Москвы, а другое до каммеръ-коллежскаго вала.

Всѣ три улицы названы по рѣкѣ Прѣснѣ, въ этой мѣстности протекающей.

Псковскій переулокъ, Городской части. Начинается отъ улицы Варварки и доходитъ до переулка Мокринскаго. Названъ отъ находившагося здѣсь Псковскаго подворья; гористое направленіе переулка слыветъ здѣсь Псковскою горою. Переулокъ этотъ названъ неправильно: въ Описаніи Москвы Рубана 1775 г. Скабскимъ, а въ Указателѣ Москвы 1793 г. Скопинскою улицею.

Пуговошниковъ переулокъ, Хамовнической части. Находится между переулками Хамовническимъ и Лопухинскимъ. Названъ по домовладѣльцу въ 1737 году, купцу Ивану Михайловичу Пуговошникову.

Пупышевскій переулокъ, Пятницкой части. Проходитъ между Краснохолмскою набережною и улицею Садовническою. Получилъ такое названіе потому, что расположенъ въ мѣстности возвышенной, холмистой, образовавшей своею пуповиною урочище Пупыши.

Пустая улица, Рогожской части. Начинается отъ Таганской площади и доходитъ до каммеръ-коллежскаго вала. Въ настоящее время одна изъ населенныхъ улицъ.

Пустой переулокъ, Лефортовской части. Выходитъ изъ улицы Суворовской и, пересѣкая улицы Боженинову и Генеральную, доходитъ до берега рѣки Яузы. Вѣроятно, во время даннаго ему прозвища, былъ мало заселенъ.

Путинковскій переулокъ, Срѣтенской части. Находится между Тверскими воротами и бывшею Сѣнною площадью. Изъ Московскихъ Вѣдомостей 1776 года, мы узнаемъ, что здѣсь были двѣ улицы Путинки: Большая и Малая. Слово путинка значитъ путь, дорога.

Пѣвческій переулокъ, Городской части. Начинается отъ Богоявленскаго переулка и упирается въ Торговые ряды. Названъ по находившейся здѣсь Пѣвческой слободѣ, въ которой поселены были синодальные пѣвчіе.

Пятницкая улица, Пятницкой части. Идетъ отъ Водоотводнаго канала до Серпуховскихъ воротъ. Названа по церкви Живоначальныя Троицы, что за Болотомъ, съ придѣломъ св. Параскевіи Пятницы, мимо которой она проходитъ.

Р.

Расторгуевскій переулокъ, Пресненской части. Находится между Малою Грузинскою улицею и каммеръ-коллежскимъ валомъ; названіе новое, по домовладѣльцу, купцу Алексѣю Ѳедоровичу Расторгуеву.

Рахмановскій переулокъ, Тверской части. Проходитъ между Петровкою и Неглинным проѣздомъ; названъ по домовладѣльцу въ 1814 г., генералъ маіору Павлу Александровичу Рахманову (нынѣ домъ г. Пенскаго). Прежде этотъ переулокъ назывался Грязнымъ, отъ топкаго и вязкаго грунта, и Глухимъ, потому что упирался въ берегъ рѣки Неглинной.

Ремизовскій переулокъ, Серпуховской части. Находится между переулкомъ 4-мъ Коровьимъ и Малою Серпуховскою улицею; названъ по домовладѣльцу въ 1800 г., купцу Тимоѳею Ивановичу Ремизову. Назывался этотъ переулокъ и Съѣзжинскимъ, по бывшему здѣсь Серпуховскому съѣзжему дому.

Ржевскій переулокъ, Арбатской части. Идетъ отъ Хлѣбнаго переулка и, пересѣкая Поварскую, вступаетъ въ Большую Молчановку; названіе получилъ отъ церкви Ржевскія Божія Матери, здѣсь находящейся. Часть этого переулка, между улицами Боль-

шею и Малою Молчановкою, прежде именовалась Курьевскимъ переулкомъ, потому что начиналась отъ церкви св. Николая, что на Курьѣ ножкѣ. Нѣкоторые полагаютъ, что не было ли здѣсь, вблизи Поварской улицы, курятнаго двора, который далъ названіе урочищу Курьи ножки; но мы не лишнимъ находимъ представить и слѣдующее соображеніе: въ числѣ прихожанъ церкви св. Николая Явленнаго, сосѣдней съ Курьевскою, мы встрѣчаемъ, въ 1716 году, лейбъ-гвардіи Семеновскаго полка капитанъ-поручика, князя Ивана Михайловича Черкасскаго-Курочкина, [27]) а такъ какъ не рѣдко случалось, что прихожане перемѣняли приходы, то легко могло статься, что князь этотъ былъ первоначально прихожаниномъ церкви св. Николая, что на Курьѣ ножкѣ, и не выстроилъ ли онъ эту церковь каменную на мѣсто деревянной? тѣмъ болѣе, что въ старинныхъ актахъ эта церковь именуется то въ Стрѣлецкой слободѣ, то въ Трубникахъ. Вѣдь названа же по строителю Башмакову церковь Похвалы Пресвятыя Богородицы въ Башмачкахъ, или церковь св. Николая, построенная стрѣлецкимъ головою Сапожкомъ, въ Сапожкѣ. Профессоръ Московскаго университета К. Ф. Рулье въ своей рѣчи о животныхъ Московской губерніи (1845 г.), на 86-й страницѣ, говоритъ, что близъ этого мѣста имѣлъ собственный домъ нѣкто Никола, по прозванію Куряножка, любимый царскій сокольничій. Онъ, въ честь своего ангела, построилъ храмъ, который, впослѣдствіи, народъ переименовалъ Николаемъ чудотворцемъ на Курьихъ Ножкахъ.

Ризположенскій, Ризскій переулокъ, Серпуховской части. Идетъ отъ улицы Калужской и, пересѣкая улицу Донскую, доходитъ до улицы Шаболовки. Названъ по церкви Положенія Ризы Господней, мимо которой онъ проходитъ.

Рогожская 1-я
Рогожская 2-я
Рогожская 3-я
} улицы Рогожской части.

Всѣ три улицы идутъ параллельно одна другой и расположены между улицею Хивой и каммеръ-коллежскимъ валомъ. Мѣстность эта называлась Рогожской ямской слободой; отсюда шла дорога въ село Рогожи, которое переименовано, въ 1781 г., въ городъ Богородскъ, Московской губерніи.

---

[27]) См. дѣло Преображ. приказа 72, вязка 75, въ Моск. Архивѣ Министер. Юстиціи.

Рождественка улица, Мясницкой части. Начинается отъ Театральнаго проѣзда и доходитъ до Трубной площади. Названа по Рождественскому дѣвичьему монастырю, мимо котораго она проходитъ. Часть этой улицы, отъ Кузнецкаго моста до Театральнаго проѣзда, называлась Пушечнымъ переулкомъ, отъ находившагося здѣсь Пушечнаго двора.

Ружейный персулокъ, Хамовнической части, въ настоящее время неправильно названный Оружейнымъ. Идетъ отъ улицы Плющихи до Смоленскаго бульвара. Названіе получилъ отъ мастеровъ Оружейной Палаты, которые здѣсь имѣли свои дворы.

Руновскій персулокъ, Пятницкой части. Находится между улицею Татарскою и Водоотводнымъ каналомъ. Названіе получилъ отъ находящейся вблизи церкви св. Михаила Архангела въ Овчинникахъ, которая въ древности называлась въ Руновкѣ.

Рыбниковъ, неправильно называемый Рыбный переулокъ, Срѣтенской части. Идетъ отъ Срѣтенки до Стрѣлецкаго переулка; названъ по домовладѣлицѣ въ 1793 г., купецкой женѣ Феклѣ Рыбниковой.

Рыбный переулокъ, Городской части. Находится между улицами Ильинкою и Варваркою; названіе получилъ отъ бывшаго здѣсь гостиннаго Рыбнаго двора, построеннаго по повелѣнію царя Михаила Ѳеодоровича въ 1641 г. Прежде этотъ переулокъ назывался Магистратскимъ отъ Главнаго Магистрата, около котораго онъ проходилъ; назывался и Введенскимъ, а также и улицею Введенскою, отъ существовавшей здѣсь церкви Введенія Пресвятыя Богородицы Златоверхія.

Рыкуновъ переулокъ, Лефортовской части. Находится между Сокольничьемъ полемъ и Покровскою улицею; названъ по домовладѣльцу въ 1793 году, полковнику Ивану Ѳедотовичу Рыкунову.

С.

Саввинскій переулокъ, Хамовнической части. Начинается отъ Большаго Воздвиженскаго переулка и, дѣлая колѣно, вступаетъ въ Дѣвичье поле. Названъ по находящейся здѣсь церкви св. Саввы Освященнаго, что на Пометномъ вражкѣ,—прежде Саввинъ мужской монастырь, упраздненный въ XVII вѣкѣ. Эта мѣстность въ

старину слыла Саввинскою слободою, которую видимъ въ 1683 г. принадлежавшею Новодѣвичьему монастырю.

Савеловскій переулокъ, Пречистенской части. Начинается отъ Остоженки и упирается въ берегъ рѣки Москвы; названъ по домовладѣльцу въ 1738 г., статскому совѣтнику Тимоѳею Савелову.

Садовническая улица, Пятницкой части. Выходитъ изъ улицы Балчугъ и оканчивается у Землянаго вала. На этой мѣстности царемъ Іоанномъ III, любившимъ садоводство, былъ разведенъ государевъ красный садъ, доходившій до Краснаго холма, покрытаго, вѣроятно, въ то время краснымъ (хвойнымъ) лѣсомъ.

Салтыковская улица, начинается въ Сущевской части отъ Божедомскаго переулка и доходитъ, въ Мѣщанской части, до 3-ей Мѣщанской улицы. Названа по домохозяину въ 1737 г., графу Семену Андресвичу Салтыкову.

Салтыковскій переулокъ, Тверской части. Находится между улицами Большою Дмитровкою и Петровкою; наименованъ по домовладѣльцу въ 1765 г., каммергеру, а впослѣдствіи генералъ-поручику Сергѣю Васильевичу Салтыкову.

Салтыковская улица, Лефортовской части. Начинается отъ Вознесенской улицы и доходитъ до Салтыкова моста. Здѣсь находимъ въ XVII вѣкѣ домовладѣльца, боярина Ѳедора Петровича Салтыкова, отца царицы Прасковіи Ѳеодоровны, супруги царя Іоанна Алексѣевича. Въ 1763 г. домъ его пожалованъ былъ, Императрицею Екатериною II, внучкѣ Ѳ. П. Салтыкова, графинѣ Екатеринѣ Ивановнѣ Головкиной.

Салтыковскій переулокъ, Мѣщанской части. Берстъ начало отъ Божедомскаго переулка въ Сущевской части и доходитъ до переулка Троицкаго на Капелькахъ, въ Мѣщанской части; названъ по домовладѣльцу въ 1716 г., кравчему Василію Ѳедоровичу Салтыкову.

Самотецкая улица, Сущевской части. Идетъ отъ Самотецкаго пруда и вступаетъ въ Екатерининскую площадь, что передъ Екатерининскимъ институтомъ; названа по смежному пруду. Прежде называлась переулкомъ Ширяевскимъ.

Сандуновскій переулокъ, Мясницкой части. Находится между улицею Рождественкою и бульваромъ Неглиннымъ; здѣсь находимъ въ 1801 г. домохозяина, придворнаго актера Силу Николаевича Сандунова.

Свиньинскій переулокъ, Мясницкой части. Начинается отъ Солянки и упирается въ Хитровскую площадь. Названъ по домо

владѣльцу въ 1752 г., флота капитану Сергію Ивановичу Свиньину Прежде назывался Крутицкимъ, такъ какъ здѣсь поселены были Крутицкаго архіерея пѣвчіе; по нимъ онъ также именовался и Пѣвческимъ.

Селезневская улица, Сущевской части. Идетъ отъ улицы Долгоруковской и вступаетъ въ Екатерининскую площадь. Названа по домохозяину въ 1801 г., почтамскаго лазарета штабъ-лѣкарю, коллежскому ассесору Ивану Емельянову Селезневу.

Селиверстовъ переулокъ, Срѣтенской части. Находится между улицею Срѣтенкою и переулкомъ Стрѣлецкимъ.

Семеновская Большая улица, Лефортовской части. Начинается отъ Покровскаго моста, что на рѣкѣ Яузѣ, и доходитъ до Семеновской заставы.

Семеновская Малая улица, Лефортовской части. Выходитъ изъ Введенской площади и оканчивается у каммеръ-коллежскаго вала. Здѣсь было царское село Семеновское, съ дворцомъ и солдатскою слободою лейбъ-гвардіи Семеновскаго полка, вошедшей въ черту города.

Семеновская улица, Рогожской части. Начинается отъ Таганской площади и доходитъ до Покровской заставы; прежде называлась Гжельской дорогой, направляясь въ село Гжель.

Семеновскій переулокъ, Рогожской части. Находится между улицами Семеновскою и Пустою; изъ дѣлъ Преображенскаго приказа 1716 года видно, что и въ этой мѣстности стояли Семеновскіе солдаты.

Сергіевскій переулокъ, Срѣтенской части. Находится между улицами Грачевкою и Срѣтенскою.

Сергіевскій Малый переулокъ, Срѣтенской части. Идетъ между улицею Грачевкою и проѣздомъ около Трубнаго бульвара.

Оба названы по церкви преподобнаго Сергія, что въ Пушкаряхъ, здѣсь находящейся.

Серебряный переулокъ, Арбатской части. Находится между Арбатомъ и Большою Молчановкою. Прежде назывался переулокъ Манаковъ; здѣсь жили мастера Стараго государева серебрянаго двора.

Серебренническій переулокъ, Яузской части. Выходитъ изъ улицы Яузской и, дѣлая колѣно, останавливается у рѣки Яузы. Тутъ была слобода денежныхъ мастеровъ, а впослѣдствіи находился домъ Горнаго Правленія.

Серпуховская Большая
Серпуховская Малая } улицы Серпуховской части.

Обѣ начинаются отъ Серпуховскихъ воротъ и доходятъ до Серпуховской заставы. Названы по уѣздному городу Серпухову, на трактъ котораго онѣ направлены.

Сивцевъ вражекъ улица, Пречистенской части. Начинается отъ Пречистенскаго бульвара и доходитъ до переулка Денежнаго. Здѣсь былъ оврагъ, протекала рѣчка Сивка. Часть этого переулка, между Никольскимъ и Малымъ Власьевскимъ, называлась Подъяческимъ переулкомъ, а отъ Никольскаго до Денежнаго — Троицкимъ, по церкви Живоначальныя Троицы, что на Арбатѣ, у Смоленскихъ воротъ.

Сивяковъ переулокъ, Рогожской части. Начинается отъ улицы Николоямской и, дѣлая колѣно, доходитъ до Земляного вала; названъ по домовладѣльцу въ 1813 году, купцу Ивану Сивякову.

Скарятинскій переулокъ, Арбатской части. Выходитъ изъ улицы Поварской и, пересѣкая Большую Никитскую, вступаетъ въ Малую Никитскую улицу. Названіе новѣйшее, по дому поручика Василія Михайловича Скарятина, здѣсь находившемуся; прежде назывался Безымяннымъ, а ранѣе Сабуровымъ, по домовладѣльцу въ 1793 г., полковнику Николаю Ивановичу Сабурову.

Скатертный переулокъ, Арбатской части. Выходитъ изъ улицы Поварской и упирается въ Мерзляковскій переулокъ. Названъ отъ помѣщавшейся здѣсь столовой и поварской царской прислуги, между которой находились и завѣдывавшіе столовымъ бѣльемъ скатертники.

Скорняжный переулокъ, Мѣщанской части. Находится между улицами Спасскою и Домниковскою; въ старину назывался Скорняковскій. Здѣсь селились своими дворами скорняки; такъ въ 1781 г. мы тутъ находимъ домъ Экспедиціи о продажѣ казенной и мягкой рухляди скорняка Семена Ивановича Ростовщикова.

Слободской переулокъ, Басманной части. Начинается отъ проѣзда къ Андроньеву монастырю, около Новоблагословенной церкви и доходитъ до проѣзда къ Проломной заставѣ, около стоящей здѣсь слободы. Прежде именовался переулкомъ Новосельскимъ.

Словущенскій переулокъ, Пятницкой части. Идетъ отъ 5-го Монетническаго переулка до Земляного вала. Названъ по церкви Словущаго Воскресенія Христова.

Смирновъ переулокъ, Прѣсненской части. Тянется отъ площади Смоленскаго рынка до Никольской улицы; названъ по домохозяину въ 1821 г., купцу Василію Матвѣевичу Смирнову; прежде этотъ переулокъ назывался Колодезный.

Смоленская улица, Хамовнической части. Идетъ отъ Смоленскаго рынка до Дорогомиловскаго моста. Названа по своему направленію на Смоленскій трактъ.

Собачья площадка, Арбат. части. Расположена между переулками Кречетниковскимъ, Дурновскимъ, Николо-Песковскимъ и Серебрянымъ. Здѣсь, вѣроятно, былъ дворъ, гдѣ держали собакъ для царской охоты, вблизи Кречетнаго двора. Такъ какъ при началѣ охоты собаки напускались для отыскиванія добычи, и когда она подымалась, то охотники, державшіе на рукахъ кречетовъ, пускали ихъ на добычу.

Соболевъ переулокъ, Срѣтенской части. Находится между улицами Грачевкою и Срѣтенкою; названъ по домовладѣльцу въ 1815 г., купцу Василію Семеновичу Соболеву.

Соколовскій пер. Прѣснен. части. Идетъ отъ 2 Тишинскаго переулка до каммеръ-коллежскаго вала. Названъ по землевладѣлицѣ въ 1818 г. тит. сов. Варварѣ Степановнѣ Соколовой.

Солянка улица, Мясницкой части. Начинается отъ Варварской площади и продолжается до Яузскихъ воротъ. Названіе получила отъ казеннаго Солянаго двора, бывшаго въ вѣдѣніи Приказа большой казны, и находящагося на этой улицѣ. Амбаровъ съ солью теперь уже здѣсь нѣтъ, а строеніе этого двора занято съ давняго времени, преимущественно, рыбными лавками; отъ этого онъ носилъ названіе и Солянаго рыбнаго двора.

Сорокосвятская улица, Рогожской части. Находится между Новоспасскимъ монастыремъ и Воронцовской улицею.

Сорокосвятскій 1-й переулокъ, Рогожской части. Выходитъ изъ Сорокосвятской улицы и вступаетъ во владѣльческіе дворы. Прежде назывался Попова улица.

Сорокосвятскій 2-й переулокъ, Рогожской части. Выходитъ изъ Сорокосвятской улицы и оканчивается у 3-го Крутицкаго переулка.

Улица и переулки названы по церкви во имя Св. Четыредесяти (сорока) мучениковъ, что въ Служной слободѣ Новоспасскаго монастыря, здѣсь находящейся.

Сорокоумовскій переулокъ, Якиманской части. Выходитъ изъ улицы Большой Якиманки и доходитъ до берега рѣки Москвы.

Названъ по домохозяину въ 1818 г., купцу Петру Ильичу Сорокоумовскому. Прежде назывался Средній Земскій переулокъ.

Софійская улица, Мясницкой части. Начинается отъ Неглинаго проѣзда и доходитъ до Лубянки, съ которою, встарину, она составляла одну улицу. Настоящее же названіе не старинное, и дано по церкви Св. Софіи Премудрости Божіей, здѣсь находящейся; прежде эта улица называлась Пушечнымъ переулкомъ, по Пушечному двору, мимо котораго она проходила.

Спасоглинищевскій Большой переулокъ, Мясницкой части. Начинается отъ улицы Маросейки и вступаетъ въ улицу Солянку; назывался онъ и Алабовскимъ, Алабовою горою, по домовладѣльцу въ 1790 г., капитану Абраму Ивановичу Алабову. Назывался также и Спасскимъ переулкомъ.

Спасоглинищевскій Малый переулокъ, Мясницкой части. Находится между Большимъ Спасоглинищевскимъ переулкомъ и проѣздомъ Лубянскимъ.

Оба названы по находящейся вблизи церкви Преображенія Господня, что на Глинищахъ.

Спасочигасовскій переулокъ, Яузск. части. Начинается отъ улицы Гончарной и доходитъ до берега рѣки Москвы. Названъ по церкви Спаса, что въ Чигасахъ, мимо которой онъ направляется. Здѣсь былъ монастырь, гдѣ Спасская церковь была сооружена въ 1483 г. игуменомъ этой обители Чигасомъ.

Спасская улица, Мѣщанской части. Идетъ отъ Сухаревской Садовой и упирается въ переулокъ Каланчевскій. Называлась прежде Спасскою второю улицею и нѣкоторое время переулкомъ Березинскимъ, по домовладѣльцу въ 1818 г., тередорщику Михайлу Березину.

Спасскій переулокъ, Мѣщанской части. Идетъ отъ Сухаревской Садовой до переулка 1-го Коптельскаго. Прежде назывался Спасскою первою улицею; названъ по церкви Преображенія Спасова.

Спасскій переулокъ, Тверской части. Идетъ отъ Большой Дмитровки до проѣзда около Большаго театра. Названъ по церкви Спаса Преображенія, что въ Копьѣ, которая стояла между Большимъ театромъ и каменнымъ заборомъ владѣнія графа Ностицъ (разобрана въ 1816 году); переулокъ назывался и Копьевскимъ. Названіе урочища въ Копьяхъ производятъ отъ жившихъ здѣсь копейныхъ мастеровъ, дѣлавшихъ копья для войска.

Спасскій переулокъ, Якиманской части. Находится между улицами Большою Полянкою и Большою Якиманкою. Названъ по

церкви Спаса Преображенія, что въ Наливкахъ, мимо которой онъ проходитъ; именовался также Спасопаливковскимъ и Молчановскимъ.

Спасскій Большой переулокъ, Срѣтенской части. Выходитъ изъ 1 го Знаменскаго переулка и упирается въ Самотецкую Садовую улицу.

Спасскій Средній переулокъ, Срѣтенской части. Находится между Петровкою и переулкомъ Большимъ Спасскимъ.

Спасскій Малый переулокъ, Срѣтенской части. Находится между переулками Дурнымъ и Большимъ Спасскимъ.

Всѣ три переулка названы по церкви Преображенія Спасова, что на Пескахъ, за Петровскими воротами.

Спиридоньевская улица, Арбатской части. Выходитъ изъ улицы Малой Никитской и оканчивается у Садовой.

Спиридоньевскій переулокъ, Арбатской части. Находится между улицами Спиридоньевскою и Большою Козихинскою. Назывался Старо-съѣзжинскимъ, вѣроятно, по находившемуся здѣсь Съѣзжему полицейскому дому.

Названы какъ улица, такъ и переулокъ, по церкви Рождества Пресвятыя Богородицы, что на Козьемъ болотѣ, въ Патріаршей Слободѣ, съ придѣломъ во имя св. Спиридонія Тримиѳійскаго, здѣсь находящейся.

Срединскій переулокъ, Мѣщанской части. Находится между 1 и 2 Мѣщанскими улицами и составляетъ средину разстоянія отъ Бѣлаго города до каммеръ-коллежскаго вала, а потому эта мѣстность и называется Серединкою.

Средній переулокъ, Сущевской части. Выходитъ изъ Міюсской площади и оканчивается у каммеръ-коллежскаго вала. Занимаетъ также средину между здѣсь расположенными переулками.

Срѣтенка улица, Срѣтенской части. Идетъ отъ Срѣтенскаго монастыря до Сухаревой башни.

Срѣтенскій переулокъ, Мясницкой части. Находится между улицею Лубянкою и Милютинскимъ переулкомъ.

Улица и переулокъ названы по Срѣтенскому монастырю, построенному въ 1396 г. на мѣстѣ срѣтенія чудотворныя иконы Владимірскія Божія Матери, принесенной сюда изъ города Владиміра, что на Клязьмѣ.

Староконюшенный переулокъ, Пречистенской части. Находится между Арбатомъ и Пречистенкой; прежде назывался Староконюшенною улицею, а нынѣшній Гагаринскій переулокъ Старо-

конюшеннымъ переулкомъ; названъ по слободѣ Конюшенной, здѣсь расположенной. Часть этого переулка, начиная отъ Гагаринскаго до Пречистенки называлась Бахметевскимъ, по домовладѣльцу въ 1806 г., надворному совѣтнику Николаю Алексѣевичу Бахметеву.

Столешниковскій переулокъ, Тверской части Идетъ между улицами Петровкою и Дмитровкою; наименованъ по церкви Рождества Богородицы, что въ Столешникахъ, около которой онъ начинается. Урочище Столешники получило названіе отъ проживавшихъ здѣсь мастеровъ, которые ткали столешники, т. е. скатерти. Назывался этотъ переулокъ и Важенскимъ, по домохозяину въ 1775 г., купцу Ѳедору Семеновичу Вагину.

Столовый переулокъ, Арбатской части. Выходитъ изъ переулка Скатертнаго и, дѣлая колѣно, вступаетъ въ переулокъ Медвѣжій. Названъ отъ жившей здѣсь царской столовой прислуги; именовался онъ и Мертвымъ.

Стремянской переулокъ, Серпуховской части. Идетъ отъ Большой Серпуховской улицы до Коломенской Ямской улицы. Названъ по домовладѣльцу, стремянному конюху Букину. Назывался этотъ переулокъ и Флоролаврскимъ, по находящейся здѣсь церкви св. Флора и Лавра, что въ Коломенской Ямской слободѣ.

Стромынка улица, Лефортовской части. Тянется отъ Сокольничьяго поля до Матросскаго моста. Названа такъ потому, что ведетъ, чрезъ Преображенскую заставу, въ село Стромынь. Прежде называлась Матросскою улицею, такъ какъ имѣла направленіе къ Матросской слободѣ, принадлежавшей къ находившейся тамъ же адмиралтейской парусинной фабрикѣ, въ зданіяхъ которой устроена нынѣ Екатерининская матросская богадельня.

Строченовъ Большой переулокъ, Серпуховской части. Идетъ отъ Щипка до Коровьяго вала.

Строченовъ Малый переулокъ, Серпуховской части. Начинается отъ Дворянской улицы и доходитъ до Щипка.

Оба переулка названы по землевладѣльцу въ 1818 году, купцу Ивану Егоровичу Строченову.

Стрѣлецкой переулокъ, Срѣтенской части. Идетъ отъ Срѣтенскаго бульвара до переулка Даевскаго; названъ по бывшей здѣсь слободѣ Стрѣлецкой. Прежде назывался на Костяхъ или Костянскимъ; названіе это объяснилось въ нынѣшнемъ 1878 г. при

устройствѣ въ сей мѣстности дренажа, оказалось въ землѣ множество костей домашнихъ животныхъ.

Суворова улица, Лефортовской части. Идетъ отъ Хапиловскаго моста до Преображенской улицы; названа по домовладѣлицѣ въ 1793 г., премьеръ-міоршѣ Аннѣ Ивановнѣ Суворовой.

Сумниковъ переулокъ, Срѣтенской части. Находится между улицами Грачевкою и Срѣтенкою. Расположенный въ урочищѣ Пушкари, въ мѣстности, которую занимали разные мастеровые, какъ мы замѣтили при объясненіи Пильникова переулка, можно предположить, что здѣсь жили сумники—мастера, дѣлавшіе кожаныя сумы, придуманныя въ концѣ XVII столѣтія, при изобрѣтеніи бумажныхъ патроновъ.

Сусальный переулокъ, Басманной части. Идетъ отъ Сыромятнической улицы до улицы Гороховской; наименованъ по сусальной фабрикѣ, которую здѣсь держалъ въ 1760 г. Иванъ Ѳедоровичъ Бреховъ. Прежде назывался Никольскою улицею, отъ церкви Нерукотвореннаго Образа Спасова, съ придѣломъ св. Николая, что въ бывшемъ Кобыльскомъ полку.

Сущевская улица, Сущевской части. Выходитъ изъ Селезневской улицы и оканчивается около улицы Палихи. Здѣсь было село Сущово, или Сухощаво, вошедшее въ черту города. Прежде называлась Казанскимъ переулкомъ, по церкви Казанскія Божія Матери, что въ Старомъ Сущовѣ, здѣсь находящейся.

Съѣзжинскій переулокъ, Рогожской части. Выходитъ изъ Вороньей улицы и оканчивается у Рогожской площади. Названъ по бывшему здѣсь полицейскому съѣзжему дому.

Сыромятническая улица, Басманной части. Идетъ отъ Земляного вала до берега рѣки Яузы.

Сыромятническій переулокъ, Басманной части. Начинается отъ Земляного вала и колѣномъ входитъ въ Сыромятническую улицу. Тутъ жили своими дворами шорники и подобные имъ мастера кожевеннаго, сыромятническаго дѣла. Этотъ переулокъ прежде назывался Лопухинскимъ, по домовладѣльцу въ 1758 г., поручику Аврааму Степановичу Лопухину.

Сытинскій переулокъ, Арбатской части. Идетъ отъ Тверскаго бульвара и упирается въ Палашевскій переулокъ. Настоящее названіе получилъ отъ домохозяина въ 1741 г., Измайловскаго полка капрала Петра Никитича Сытина. Прежде переулокъ этотъ назывался Винюховъ.

Т

Татарская улица, Пятницкой части. Выходитъ изъ переулка Большаго Овчинниковскаго и оканчивается у Земляного вала. Здѣшняя мѣстность съ давнихъ временъ населилась татарами.

Тверская улица, Тверской части. Идетъ отъ Воскресенской площади и доходитъ до бывшихъ старыхъ тріумфальныхъ воротъ, разобранныхъ въ 1804 г. и стоявшихъ противъ нынѣшняго дома гг. Хомяковыхъ. Названа по направленію своему на большую дорогу въ городъ Тверь.

Тверская Ямская Большая улица, Прѣсненской части лѣвая сторона и Сущевской части правая сторона. Начинается отъ бывшихъ старыхъ тріумфальныхъ воротъ, и доходитъ до существующихъ новыхъ тріумфальныхъ воротъ.

Тверская Ямская 2-я улица, Прѣсненской части. Начинается отъ старыхъ тріумфальныхъ воротъ, и доходитъ до каммеръ-коллежскаго вала.

Тверская Ямская 3-я улица, Прѣсненской части. Идетъ отъ Новаго Чухинскаго переулка и доходитъ до каммеръ-коллежскаго вала. Прежде эта мѣстность называлась Тверскою-ямскою слободою, гдѣ помѣщались ямщики съ своими лошадьми и экипажами. Въ настоящее время, при устройствѣ желѣзныхъ дорогъ, ямская гонка съ каждымъ годомъ уменьшается, и мѣста ямщиковъ занимаются живейными, то-есть городскими, извощиками.

Тверская ямская 4-я
Тверская ямская Малая
Тверская ямская Верхняя

улицы Сущевской части.

Всѣ три улицы идутъ параллельно одна другой и расположены между улицами Оружейною и Лѣсною. Названы по сосѣдней Тверской улицѣ и по ямскимъ дворамъ, здѣсь находящимся.

Теплый Большой переулокъ, Хамовнической части. Начинается отъ Зубовской улицы и доходитъ до погоста церкви св. Николая, что въ Хамовникахъ. Названіе получилъ отъ бывшихъ здѣсь торговыхъ бань купца Ивана Артемьева, извѣстныхъ въ 1737 году. Прежде переулокъ этотъ назывался улица Хамовники, по находившейся здѣсь ткацкой полотняной, на старинномъ русскомъ языкѣ, хамовной фабрикѣ. Между проѣздомъ около Зубовскаго бульвара и Теплымъ переулкомъ, пролегали двѣ улицы: одна называлась

Конюшенною, а другая Вражки; обѣ онѣ уничтожены и прирѣзаны къ владѣльческимъ дворамъ.

Теплый Малый переулокъ, Хамовнической части. Находится между переулками Неопалимовскимъ и Долгимъ.

Тетеринскій переулокъ, Лузской части. Находится между Верхнею Николо-Болвановскою улицею и Земляпымъ валомъ. Въ дѣлахъ Преображенскаго приказа 1716 года здѣсь упоминается Тетерина слободка.

Титовскій переулокъ, Серпуховской части. Идетъ отъ Калужской улицы до берега рѣки Москвы; названъ по домовладѣльцу въ 1818 г., дворянину и коммерціи совѣтнику Михаилу Ивановичу Титову.

Тихвинская улица, Сущевской части. Идетъ отъ Сущевской улицы до каммеръ-коллежскаго вала.

Тихвинскій переулокъ, Сущевской части. Находится между улицами Долгоруковскою и Тихвинскою; названъ по церкви Тихвинскія Божія Матери, что въ Новомъ Сущевѣ.

Тихвинскій Большой переулокъ, Хамовнической части. Начинается отъ Дорогомиловской улицы и доходитъ до огородовъ Дорогомиловской слободы.

Тихвинскій Малый переулокъ, Хамовнической части. Идетъ отъ берега рѣки Москвы до погоста церкви Тихвинскія Божія Матери, отъ которой оба переулка и получили въ недавнемъ времени свое названіе. Прежде эта мѣстность именовалась Лужницкою слободою, отъ луговъ, теперешнихъ огородовъ, къ ней прилегавшихъ.

Тишинскій 1-й переулокъ, Хамовнической части. Идетъ отъ Плющихи до берега рѣки Москвы.

Тишинскій 2-й переулокъ, Хамовнической части. Начинается отъ Смоленской улицы и упирается въ 1-й Тишинскій переулокъ.

Тишинскій Малый переулокъ, Хамовнической части. Начинается отъ церкви Благовѣщенія на Бережкахъ и входитъ во 2-й Тишинскій переулокъ.

Тишинскій 1-й переулокъ, Прѣсненской части. Идетъ отъ Тишинской площади до переулка Соколовскаго.

Тишинскій 2-й переулокъ, Прѣсненской части. Идетъ параллельно первому и начинается также отъ Тишинской площади, и доходитъ до Малаго Прѣснепскаго пруда.

Мѣстности этихъ переулковъ извѣстны подъ названіемъ Тишина, прозвище, явившееся въ то время, когда здѣсь не было во-

всѣ переулковъ и между малымъ населеніемъ, безъ сомнѣнія, господствовала, по преимуществу, тишина.

Токмаковъ пер., Басман. части. Находится между улицами Гороховскою и Старою Басманною; названъ, безъ сомнѣнія по домовладѣльцу, котораго мы не могли отыскать.

Толстовскій Большой
Толстовскій Малый } переулки, Арбатской части.

Идутъ отъ Смоленской площади до Спасо-песковской площади.

Оба переулка названы по домохозяину въ 1760 г., асссору Петру Андреевичу Толстому. Послѣдній переулокъ именовался Рѣщиковскимъ.

Толмачевскій Большой переулокъ, Якиманской части. Находится между улицею Большою Ордынкою и переулкомъ Денежнымъ.

Толмачевскій Малый переулокъ, Якиманской части. Выходитъ изъ Большаго Толмачевскаго переулка и оканчивается у Водоотводнаго канала. Здѣсь жили русскіе и татарскіе толмачи, или переводчики, необходимые въ то время для сношеній по дѣламъ политическимъ и торговымъ. Назывался этотъ переулокъ и Никольскимъ, по находящейся здѣсь церкви св. Николая, что въ Толмачахъ.

Трехгорный переулокъ, Прѣсненской части. Выходитъ изъ Большой Прѣсненской улицы и оканчивается у берега рѣки Москвы. Переулокъ этотъ проходитъ частію около мѣстности, которая состоитъ изъ трехъ горъ.

Трехпрудный переулокъ, Арбатской части. Выходитъ изъ переулка Палашевскаго и оканчивается у переулка Ермолаевскаго. Прежде назывался Нѣмецкій и Фантынихинъ. Настоящее же названіе получилъ отъ бывшихъ здѣсь трехъ прудковъ.

Трехъ-Святительскій Большой
Трехъ-Святительскій Малый } переулки, Мясницкой части.

Оба выходятъ изъ Подкопаевскаго переулка и вступаютъ въ Покровскій бульваръ.

Названы по церкви Трехъ Святителей вселенскихъ, что на Кулижкахъ, здѣсь находящейся.

Трехъ-Святительскій переулокъ, Яузской части. Выходитъ изъ переулка Козловскаго и оканчивается у церкви Трехъ Святителей вселенскихъ, что въ Огородникахъ, отъ которой и получилъ свое названіе.

Трифоновскій переулокъ, Сущевской части. Начинается отъ улицы Бахметевской и доходитъ до 1-й Мѣщанской. Названъ по церкви св. мученика Трифона, что въ Напрудной слободѣ, мимо которой онъ проходитъ.

Троицкая улица, Мѣщанской части. Начинается отъ проѣзда у Самотецкаго пруда и входитъ въ улицу 4-ю Мѣщанскую.

Троицкій Большой переулокъ, Мѣщанской части. Начинается отъ проѣзда у Самотецкаго пруда и, дѣлая два колѣна, выходитъ опять къ проѣзду же у Самотецкаго пруда.

Троицкій Малый переулокъ, Мѣщанской части. Выходитъ изъ Большаго Троицкаго переулка и, дѣлая колѣно, входитъ въ улицу Троицкую. Всѣ названы по церкви Живоначальныя Троицы, что въ Троицкой слободѣ, здѣсь находящейся.

Троицкій переулокъ, Пречистенской части. Находится между улицами Пречистенкою и Остоженкою. Названъ по церкви Живоначальныя Троицы, что въ Зубовѣ, здѣсь находящейся. Урочище Зубово—по двору стрѣлецкаго головы Ивана Дмитріевича Зубова, бывшаго тутъ въ 1669 году.

Троицкій переулокъ, Мѣщанской части. Находится между улицами 1 и 3 Мѣщанскими; названъ по церкви Живоначальныя Троицы, что на Капелькахъ, здѣсь находящейся; прежде онъ назывался Капельскимъ.

Троицкій Большой переулокъ, Серпуховской части. Начинается отъ конца улицы Кожевнической и дѣлаетъ тупикъ къ владѣльческимъ домамъ.

Троицкій Малый переулокъ, Серпуховской части. Выходитъ изъ Гусятникова переулка и, дѣлая два колѣна, вступаетъ въ переулокъ Большой Троицкій. Прежде этотъ переулокъ заключалъ въ себѣ три названія, а именно: часть отъ Гусятникова переулка до поворота называлась Перегудовъ переулокъ, по домохозяину въ 1790 г. купцу Дмитрію Семеновичу Перегудову; часть переулка втораго поворота называлась Аверкіевымъ, по домовладѣльцу въ 1800 г., купцу Семену Ѳедоровичу Аверкіеву; остальная часть, доходившая до Троицкаго переулка, называлась Жигаревскимъ, по домовладѣльцу въ 1814 году, купцу Семену Григорьевичу Жигареву.

Троицкій Малый, другой
Троицкій Средній } переулки Серпуховской части.

Оба находятся между Большимъ Троицкимъ переулкомъ и улицею Дербеновскою.

Всѣ четыре переулка въ настоящее время названы по церкви Живоначальныя Троицы, что въ Кожевникахъ, здѣсь находящейся.

Троицкій Большой переулокъ, Басманной части. Выходитъ изъ Сыромятническаго переулка и дѣлаетъ два направленія: вправо до Сыромятнической улицы, а влѣво до рѣки Яузы.

Троицкій Малый переулокъ, Басманной части. Находится между Сыромятническою улицею и Большимъ Полуярославскимъ переулкомъ.

Оба переулка названы по находящейся здѣсь церкви Живоначальныя Троицы, что въ Сыромятникахъ.

Трубецкой переулокъ, названный на планѣ Москвы Хотева, неправильно Варварскимъ, Хамовнической части. Начинается отъ Дѣвичьяго поля и доходитъ до плаца Хамовническихъ казармъ.

Трубецкой Малый переулокъ, Хамовнической части. Начинается отъ Дѣвичьяго поля и доходитъ до переулка Кочьки.

Оба названы по здѣшнему домовладѣльцу въ 1758 г., князю Дмитрію Юрьевичу Трубецкому.

Трубниковскій переулокъ, Арбатской части. Идетъ отъ Поварской до Спасо-песковской площади; мѣстность эта называется Трубники, отъ живших здѣсь дворцовыхъ трубниковъ или печниковъ. Переулокъ также назывался Кречетниковскимъ, отъ находящейся вблизи церкви св. Іоанна Предтечи, что въ Кречетникахъ; часть его отъ переулка Дурновскаго до Кречетниковскаго ветарину называлась Чортовъ переулокъ, а отъ Кречетниковскаго до Поварской—Стрѣлецкою улицею.

Трубный Большой переулокъ, Хамовнической части. Выходитъ изъ переулка Долгова и упирается въ Ружейный переулокъ.

Трубный Малый переулокъ, Хамовнической части. Находится между переулками Долгимъ и Неопалимовскимъ.

Тупикъ переулокъ, Басманной части. Начинается отъ переулка Плетешковскаго и входитъ во владѣльческіе дворы. Назывался прежде Тупикъ-Чагинъ, по домовладѣльцу въ 1790 г., маіору Василію Ивановичу Чагину.

Тупой переулокъ, Басманной части. Начинается отъ Земляного вала, между Красными воротами и улицею Старою Басманною, и входитъ во владѣльческіе дворы; прежде назывался Хомутовскимъ.

Тупой переулокъ, Мѣщанской части. Начинается отъ Балканскаго пруда и входитъ во владѣльческіе дворы. Назывался прежде Буровскимъ, по домовладѣльцу въ 1815 г., купцу Сергѣю Ивановичу Бурову.

Тупой Кадашевскій переулокъ, Якиманской части. Выходитъ изъ переулка Большаго Кадашевскаго и вступаетъ во владѣльческіе дворы.

Тупой переулокъ, Яузской части. Начинается отъ Николо-ямской улицы, проходитъ чрезъ церковный погостъ и, дѣлая колѣно, вступаетъ въ переулокъ Чичеринскій. Прежде назывался Семіоновскимъ, по находящейся здѣсь церкви св. Семіона столпника.

У.

Уланскій, Улановъ переулокъ, Срѣтенской части. Начинается отъ Спасской Садовой и упирается въ Срѣтенскій бульваръ; названъ по домовладѣльцу въ 1737 г., секретарю Военной Коллегіи Андрею Ивановичу Уланову.

Усачевъ переулокъ, Хамовнической части. Начинается отъ Дѣвичьяго поля, около переулка Трубецкаго, и доходитъ до каммеръ-коллежскаго вала. Названъ по домохозяину въ 1813 году, Петербургскому купцу Степану Ивановичу Усачеву.

Успенскій Большой переулокъ, Мясницкой части. Начинается отъ улицы Покровки и доходитъ до переулка Архангельскаго.

Успенскій Малый переулокъ, Мясницкой части. Находится между переулкомъ Армянскимъ и Большимъ Успенскимъ.

Оба переулка названы по церкви Успенія Божіей Матери, что въ Котельникахъ. Послѣдній назывался прежде переулкомъ Соколовскимъ по домовладѣльцу въ 1793 г., надворному совѣтнику Мартыну Соколовскому.

Успенскій переулокъ, Яузской части. Находится между улицами Гончарною и Нижнею Николо-болвановскою. Названъ по церкви Успенія Пресвятыя Богородицы, что въ Гончарахъ, здѣсь находящейся.

Успенскій Большой переулокъ, Серпуховской части. Начинается отъ улицы Кожевнической и доходитъ до берега рѣки Москвы.

Успенскій Малый переулокъ, Серпуховской части. Начинается также отъ улицы Кожевнической и направляется въ другую сторону къ рѣкѣ Москвѣ.

Оба переулка названы по церкви Успенія Божіей Матери, что въ Кожевнической слободѣ, здѣсь находящейся.

Успенскій переулокъ, Пречистенской части. Идетъ отъ переулка Никольскаго до церкви Успенія, что на Могильцахъ; онъ встарину служилъ продолженіемъ переулку Никольскому.

Успенскій Малый переулокъ, Пречистенской части. Находится между переулкомъ Власьевскимъ и Никольскимъ.

Оба названы по находящейся здѣсь церкви Успенія Божіей Матери, что на Могильцахъ.

Успенскій переулокъ, Якиманской части. Находится между улицами Большою Полянкою и Большою Ордынкою; названъ по церкви Успенія Пресвятыя Богородицы, что въ Казачьей слободѣ, потому назывался и Казачьимъ. Именовался также Жуковымъ, по домовладѣльцу въ 1818 г. артиллеріи маіору Ивану Аѳанас. Жукову, и Фаминцынымъ по домохозяину въ 1793 г., дѣйствительному статскому совѣтнику Егору Андреевичу Фаминцыну; онъ же назывался и Погорѣльскою улицею.

Успенскій переулокъ, Срѣтенской части. Находится между улицами Малою Дмитровкою и Петровкою. Названъ по церкви Успенія Божіей Матери, что за Тверскими воротами на Дмитровкѣ.

Устьинскій Большой переулокъ, Яузской части. Выходитъ изъ Николо-болвановской Верхней улицы и простирается до устья рѣки Яузы, впадающей здѣсь въ рѣку Москву.

Устьинскій Малый переулокъ, Яузской части. Выходитъ изъ Устьинскаго Большаго переулка и вступаетъ въ переулокъ Курносовъ.

Ушаковскій 1-й
Ушаковскій 2-й
Ушаковскій 3-й
} переулки Пречистенской части.

Начинаются отъ Остоженки и упираются въ берегъ рѣки Москвы. Названы по домовладѣльцу въ 1793 году, генералъ-поручику Лукѣ Ѳедоровичу Ушакову. Переулокъ 3-й Ушаковскій назывался Турчаниновскимъ, по домохозяину въ 1806 г., поручику Сергѣю Григорьевичу Турчанинову.

Ф.

Фалѣевскій переулокъ, Якиманской части. Идетъ отъ Софійской набережной до Болотной площади. Названъ по домовладѣльцу въ 1815 г., коллежскому асессору Дмитрію Ѳедоровичу Фалѣеву. Прежде онъ назывался Хлѣбнымъ потому, что велъ къ хлѣбнымъ амбарамъ и житному ряду на Болотѣ; именовался также и Болотнымъ.

Филипповскій переулокъ, Пречистенской части. Выходитъ изъ Аѳанасьевскаго переулка и оканчивается у Сивцева вражка. Названъ по находящейся здѣсь церкви Св. Апостола Филиппа, что въ Иконной улицѣ; прежде переулокъ этотъ назывался Иконною улицею, гдѣ жили Изуграфской конторы государевы иконописцы; именовался онъ и Протасьевскимъ переулкомъ.

Фроловскій переулокъ, Якиманской части. Находится между Большою Полянкою и переулкомъ Полянскимъ; названъ по домовладѣлицѣ въ 1813 г., надворной совѣтницѣ Елизаветѣ Аѳанасьевнѣ Фроловой.

Фуркасовскій переулокъ, Мясницкой части. Находится между Лубянкою и Мясницкою; названъ по домовладѣльцу въ 1761 г., паричному мастеру Фуркасе. Прежде этотъ переулокъ именовался Ивановскимъ, по церкви св. Іоанна Предтечи, что въ Новой улицѣ, которая выходила какъ въ этотъ переулокъ, такъ и въ Новую улицу, то есть въ теперешнюю Малую Лубянку.

Фурманный переулокъ, Яузской части. Начинается отъ улицы Садовой и упирается въ Машковъ переулокъ; названъ отъ находившагося здѣсь фурманнаго или съѣзжаго двора, что нынѣ полицейскій домъ Яузской части; этотъ переулокъ называется и Трубнымъ.

Х.

Хамовническая улица, Хамовнической части. Начинается отъ Дѣвичьяго поля, близъ Зубова, и доходитъ до плаца Хамовническихъ казармъ. Здѣшняя мѣстность носитъ названіе Хамовниковъ. Слово хамовникъ на старинномъ русскомъ языкѣ значитъ ткачъ; здѣсь была полотняная (ткацкая) фабрика Ивана Тамеса; впослѣдствіи мѣсто это со строеніями было куплено вдовою

Грифъ, а отъ нее пріобрѣтено городомъ для Хамовническихъ казармъ; устройство же вообще казармъ для войскъ въ Москвѣ было начато въ 1797 году.

Хапиловская улица, Лефортовской части. Начинается отъ бывшаго Лефортовскаго дворца (нынѣ занятый квартирами служащихъ при военныхъ гимназіяхъ), и вступаетъ въ улицу Покровскую, близь Покровскаго моста.

Хапиловскій переулокъ, Лефортовской части. Выходитъ изъ улицы Малой Семеновской и, проходя мимо Хапиловскаго пруда, оканчивается у каммеръ-коллежскаго вала.

Названы по рѣчкѣ Хапиловкѣ, здѣсь протекающей.

Харитоньевскій Большой переулокъ, Яузской части. Идетъ отъ Чистыхъ прудовъ до Садовой улицы; прежде онъ назывался улицею Хомутовкою, по домовладѣльцу въ 1737 году, лейбъ-гвардіи Семеновскаго полка сержанту Ивану Алексѣевичу Хомутову, а послѣ проулкомъ Козловскимъ, по домохозяйкѣ въ 1813 г., дѣвицѣ Аннѣ Козловской.

Харитоньевскій Малый переулокъ, Яузской части. Начинается отъ Мясницкой и упирается въ Большой Харитоньевскій переулокъ. Прежде назывался Урусовымъ переулкомъ по домовладѣльцу въ 1793 г., полковнику князю Александру Александровичу Урусову; назывался Боровскимъ переулкомъ, по находившему въ немъ Заборовскому подворью Чудова монастырю.

Оба переулка получили настоящее названіе отъ церкви Харитонія исповѣдника, что въ Огородникахъ, здѣсь находящейся.

Хива улица, Рогожской части. Начинается отъ конца Николоямской улицы и доходитъ до каммеръ-коллежскаго вала. Здѣсь былъ кабакъ, подъ названіемъ Хива, отъ котораго эта улица и получила свое прозвище.

Хитровскій переулокъ, Яузской части. Выходитъ изъ Хитровской площади и вступаетъ въ Малый Трехъ-Святительскій переулокъ. Названъ по домовладѣльцу въ 1716 году, думному дворянину Никитѣ Саввичу Хитрову. Прежде этотъ переулокъ назывался Малымъ Трехъ-Святительскимъ, по находящейся здѣсь церкви Трехъ Святителей вселенскихъ, что на Кулижкахъ.

Хлыновскій переулокъ, тупикъ, Тверской части. Выходитъ изъ улицы Никитской и вступаетъ во владѣльческіе дворы. Названъ по церкви Введенія Пресвятыя Богородицы (прежде Введенскій женскій монастырь), съ придѣломъ св. Николая, икона котораго принесена была изъ города Хлынова, Вятской губерніи.

Хлѣбниковъ переулокъ, Рогожской части. Находится между Вороньею улицею и первымъ Безымяннымъ переулкомъ; названъ по домовладѣльцу въ 1790 году, купцу Ивану Алексѣевичу Хлѣбникову.

Хлѣбный переулокъ, Хлѣбенная улица, Арбатской части. Выходитъ изъ улицы Поварской и вступаетъ въ Мерзляковскій переулокъ; здѣсь жили хлѣбопеки государева хлѣбеннаго дворца.

Хохловскій переулокъ, Мясницкой части. Начинается отъ Покровскаго бульвара и доходитъ до Ивановскаго переулка. Мѣстность эта издавна называлась въ Старыхъ Садахъ. По присоединеніи къ Московскому государству, въ XVII вѣкѣ, Малороссіи, когда тамошніе выходцы Хохлы показались въ Москвѣ, то они запяли частію и Садовники, теперешнюю Маросейку, или Малороссейку, и съ тѣхъ-то поръ появляется названіе урочища Хохловка, давшее наименованіе этому переулку. По урочищу въ Садахъ переулокъ этотъ назывался и Садовнической улицей.

Хрущевскій переулокъ, Пречистенской части. Находится между переулкомъ Гагаринскимъ и улицею Пречистенкою; названіе получилъ отъ домовладѣльца въ 1818 г., прапорщика Александра Петровича Хрущова; прежде переулокъ этотъ назывался Зиновьевскимъ, по домохозяину въ 1737 г., совѣтнику Суднаго приказа, статскому совѣтнику Зиновьеву; потомъ именовался Барятинскимъ, по домовладѣльцу въ 1806 г., князю Осдору Сергѣевичу Барятинскому.

Хрустальный переулокъ, Городской части Находится между улицами Ильинкою и Варваркою; названъ по Хрустальному ряду, мимо котораго онъ проходитъ.

Ц

Царицынская улица, Царицына Слобода, Хамовнической части. Начинается отъ Дѣвичьяго поля и оканчивается почти около самаго Новодѣвичьяго монастыря. Въ старину здѣсь существовала Саввинская слобода, въ которой находился дворъ царицы Евдокіи Ѳеодоровны, давшій названіе этой улицѣ. Дворъ отданъ въ 1742 г. Новодѣвичьему монастырю [28]).

[28]) См. дѣла и протоколы Правит. Сената 1742 г., кн. $^{9}/_{1071}$, № дѣла 1, въ Московскомъ Арх. Мин. Юстиціи.

Ч.

Черкасскій Большой переулокъ, Городской части. Находится между улицами Никольскою и Ильинкою; настоящее названіе получилъ отъ домовладѣльца въ 1742 г., генералъ-маіора и лейбъ-гвардіи коннаго полка премьеръ-маіора князя Петра Борисовича Черкасскаго. Прежде этотъ переулокъ назывался Никольскій, по улицѣ, отъ которой принималъ свое начало; именовался и Колязинскимъ, потому что начинался около бывшаго Колязинскаго подворья, нынѣ домъ графа В. П. Орлова-Давыдова.

Черкасскій Малый переулокъ, Городской части. Находится между Новою площадью и Большимъ Черкасскимъ переулкомъ; названъ по Большому Черкасскому переулку.

Черниговскій пер., Пятниц. части. Находится между улицами Пятницкою и Большою Ордынкою; названъ по церкви св. благовѣрнаго князя Михаила и боярина его Ѳедора Черниговскихъ чудотворцевъ, что подъ Боромъ.

Чернышевскій переулокъ, Тверской части. Находится между улицами Тверскою и Большою Никитскою; настоящее названіе получилъ по домовладѣльцу, первому Московскому Главнокомандующему, графу Захару Григорьевичу Чернышеву; домъ его теперь казенный, назначенный для жительства генералъ-губернаторовъ. Прежде этотъ переулокъ назывался Вознесенскимъ, какъ начинавшійся около самой церкви Вознесенія, что на Никитской улицѣ, именуемаго Малаго.

Чудовской переулокъ, Хамовнической части. Начинается отъ Крымскаго рынка и доходитъ до конца Теплаго переулка; назывался также улицею Чудовкою.

Чудовской Малый переулокъ, Хамовнической части. Беретъ начало отъ Большаго Чудовскаго переулка и оканчивается въ Тепломъ переулкѣ.

Оба переулка названы отъ подворья Чудова монастыря, здѣсь находящагося.

Чудовской переулокъ, Яузской части. Выходитъ изъ переулка Гусятникова и вступаетъ въ Малый Харитоньевскій; названъ по направленію своему къ подворью Чудова монастыря, что нынѣ домъ Московскаго епархіальнаго Филаретовскаго училища. Встарину онъ назывался Ѳокиною улицею, Ѳокинскимъ переул-

комъ, Клементьевскимъ переулкомъ, затѣмъ Барышевскою улицею, Барышниковымъ переулкомъ, по домовладѣльцу въ 1790 г., маіору Ивану Ивановичу Барышникову.

Чухинской Новый переулокъ, Прѣсненской части. Находится между 2-ою Тверскою-Ямскою улицею и переулкомъ Старо-живодернымъ; названъ по домохозяину въ 1826 г., цѣховому Петру Чухину.

Ш.

Шаболовка улица, Серпуховской части. Начинается отъ Калужскихъ воротъ, по направленію къ выѣзду за городъ; названіе получила отъ сельца Шаболовки, въ которое шелъ отсюда прямой трактъ. Селеніе это принадлежало въ 1719 г. князю Ивану Алексѣевичу Долгорукову, а въ 1767 г. генералъ-маіору князю Александру Александровичу Прозоровскому.

Шапкинъ переулокъ, Якиманской части. Выходитъ изъ улицы Большой Полянской и вступаетъ въ переулокъ Казанскій; названъ по домовладѣльцу въ 1770 г., надворному совѣтнику Александру Ѳедоровичу Шапкину.

Шелапутинскій переулокъ, Рогожской части. Выходитъ изъ улицы Николо-ямской и упирается въ переулокъ Николо-ямской; названъ по домохозяину въ 1800 году, купцу Ивану Алексѣевичу Шелапутину; прежде онъ назывался переулкомъ Чернявскимъ и Пантелеевскимъ по дому въ 1793 г. фабриканта, купца и кавалера Ѳедора Пантелеева.

Шереметевскій переулокъ, Тверской части. Находится между улицами Большою Никитскою и Воздвиженкою; настоящее названіе получилъ отъ домовладѣльца графа Шереметева, дома котораго находятся въ этомъ переулкѣ. Прежде онъ назывался Романовымъ, такъ какъ вся мѣстность лѣвой стороны нынѣшняго Шереметевскаго переулка отъ Никитской до Воздвиженки, за нѣкоторымъ исключеніемъ, принадлежала въ 1625 г. боярину Ивану Никитичу Романову и называлась Романовъ дворъ; часть этого двора на мѣстѣ нынѣшняго дома г-жи Рихтеръ, выходившая на Никитскую и въ Шереметевскій переулокъ, существовала еще и въ 1764 году, но называлась уже опальнымъ Романовымъ дворомъ. Именовался этотъ переулокъ и Разумовскимъ, по домо

владѣльцу, генералъ-фельдмаршалу графу Кириллу Григорьевичу Разумовскому, что нынѣ домъ гр. Шереметева.

Штатный переулокъ, Пречистенской части. Начинается отъ Остоженки, пересѣкаетъ Пречистенку и упирается въ Покровскій переулокъ (въ Левшинѣ). Названіе испорченное; настоящее же прозвище его Стадный, какъ вѣрно показано въ Описаніи Москвы Рубана 1775 года; въ Указателѣ Москвы 1793 г. онъ названъ Статнымъ. Такъ какъ здѣсь былъ Остоженской конюшенный дворъ, при которомъ состояли, между прочими служителями, и стадные конюхи (табунщики), то дворы ихъ, вѣроятно, были въ этомъ переулкѣ, который и получилъ названіе Стаднаго. Въ помянутомъ Указателѣ Москвы 1793 г. мы находимъ въ Статномъ переулкѣ домъ отставнаго придворнаго конюха Якова Ѳедоровича Волкова. Часть этого переулка, начиная отъ Покровскаго до Пречистенки, прежде называлась Казариновымъ, по домовладѣльцу въ 1780 г., коллежскому ассесору Якову Васильевичу Казаринову; назывался онъ и Языковъ, по домохозяину, дѣйствительному статскому совѣтнику Данилу Степановичу Языкову, котораго домъ находился здѣсь съ 1760 г.

Шубинскій переулокъ, Прѣсненской части. Начинается отъ улицы Никольской (на Щепахъ) и доходитъ до Воронухиной (Варгунихи) горы, у берега рѣки Москвы. Прежде этотъ переулокъ назывался Долгою улицею.

Щ.

Щемиловскій переулокъ, Сущевской части. Идетъ отъ улицы Селезневской до переулка Тупаго. Прежде назывался Задневоротническимъ, какъ проходившій сзади улицы Воротнической.

Щеповскій переулокъ, Прѣсненской части. Начинается отъ Смоленской площади и, дѣлая колѣно, вступаетъ въ улицу Никольскую. Названіе получилъ отъ щепы, которая была принадлежностію этой мѣстности, такъ какъ здѣсь былъ Дворцовой дровяной дворъ и жили дворцовые дровосѣки и комнатные истопники. Онъ назывался также и 3-мъ Никольскимъ переулкомъ, по находящейся здѣсь церкви св. Николая на Щепахъ. Дворъ дровяной имѣлъ въ длину 200 саж., шир. до 70 саж., и занималъ все пространство между нынѣшними переулками Проточнымъ и Шубинскимъ.

Щинокъ улица, Серпуховской части. Начинается отъ Стремянскаго переулка, дѣлаетъ колѣно и доходитъ до сада Павловской больницы. Настоящее названіе — Щупокъ. Въ этой мѣстности, еще незастроенной и нераздѣленной на улицы и переулки, вблизи отъ Заѣпскаго вала, какъ бы за таможенною цѣпью, стояла изба корчемнаго сторожа, который обслѣдывалъ длиннымъ острымъ желѣзнымъ прутомъ, называемымъ щупомъ: нѣтъ ли посуды съ виномъ въ возахъ, тянувшихся въ городъ съ сѣномъ, соломою и т. п.

Ю.

Юшковскій переулокъ, Городской части. Находится между улицами Ильинкою и Варваркою; названъ по домовладѣльцу въ 1762 г., тайному совѣтнику и Московскому генералъ полицеймейстеру Ивану Ивановичу Юшкову. Прежде этотъ переулокъ назывался Краснымъ, отъ находящейся въ этомъ переулкѣ церкви св. Николая, что у Красныхъ колоколовъ; назывался и Посольскою улицею, по бывшему здѣсь Посольскому двору, нынѣ домъ г-жи Оболонской.

Юшковскій переулокъ, Мясницкой части. Начинается отъ Мясницкой улицы и упирается въ Милютинскій переулокъ; названъ также по домовладѣльцу Юшкову; именовался этотъ переулокъ и Флоровскимъ, по находящейся здѣсь церкви святыхъ мучениковъ Фрола и Лавра.

Юшковъ переулокъ, Хамовнической части. Идетъ отъ Дѣвичьяго поля до берега рѣки Москвы; названъ по домовладѣльцу, упомянутому нами Ивану Ивановичу Юшкову, имѣвшему здѣсь свой загородный дворъ.

Я.

Якиманская Большая улица, Якиманской части. Идетъ отъ Водоотводнаго канала до Калужскихъ воротъ; названа по церкви Благовѣщенія Божіей Матери, что въ Кадашевѣ, у Патріаршаго двора съ придѣломъ св. Богоотецъ Іоакима и Анны, мимо которой она проходитъ. Называлась эта улица и Калужскою, потому что имѣетъ направленіе къ Калужскому тракту.

Якиманская Малая улица, Якиманской части. Идетъ отъ Водоотводнаго канала до Полянской площади; названа по Большой улицѣ.

Якиманскій переулокъ, Якиманской части. Находится между улицею Большою Якиманкою и переулкомъ Новымъ Огороднымъ.

Яковлевскій переулокъ, Яузской части. Начинается отъ Садовой улицы и доходитъ до Лялина переулка; названъ по церкви Св. Апостола Іакова, что въ Казенной слободѣ, въ Хлѣбникахъ, здѣсь находящейся.

Яузская улица, Яузской части. Идетъ отъ Яузскихъ воротъ до берега рѣки Яузы, отъ которой и получила свое названіе.

Окончивъ объясненіе названій московскихъ улицъ и переулковъ, поименуемъ тѣ улицы и переулки, названія которыхъ намъ встрѣчались въ печатныхъ и писменныхъ описаніяхъ Москвы, но мѣстоположеніе коихъ мы не могли точно опредѣлить.

УЛИЦЫ:

Казенная близъ Мясницкой.

Дворцовая въ Нѣмецкой слободѣ.

Лукова въ Лефортовѣ.

Пильгунова, Панкратьевская, Быкова, Широкая она же и **Пестенкова,** и **Константиновская** въ Бронной.

Сумароковская у Спаса во Спасской.

Узкая у Харитонія въ Огородникахъ.

Пирожная между Арбатскими и Никитскими воротами.

Глотова у Новоспасскаго монастыря.

Голландская близъ Таганки.

ПЕРЕУЛКИ:

Темной и **Соболевскій** въ Хамовникахъ.

Однорядный на Мясницкой, у Евпла.

Орловскій близъ Мясницкой.

Огневой у Николы въ Кобыльскомъ.

Минаевъ, Митяевъ, Мореевъ, Овсянкинъ, Олсуфьевскій и **Сенатскій** въ Лефортовѣ.

Палачевской въ Мѣщанской.

Страшной у 4-й Мѣщанской.

Еоимовской, Журавлевъ, Ложешный, Недорѣзовъ, Темная деньга, Черногрязской близь Старой Басманной.

Апраксинской близь Новой Басманной.

Бакунинъ, Быклинъ, Лестоковъ и **Старковъ** въ Нѣмецкой слободѣ.

Вихляевскій, Долгоруковскій и **Симоновъ** въ Сыромятникахъ.

Лысцовской у Покрова на Лыщиковой горѣ.

Самаринской въ Ольховцахъ.

Мыльниковъ и **Собачій** у Покровки.

Спнявинской у Красносельской улицы.

Екатерининскій у Покровской улицы.

Армянскій, Безбородковскій, Леонтьевъ и **Строгановскій** въ Рогожской.

Голосовскій у Солянки.

Грамакинъ близь Никольской.

Шустовъ между Ильинкой и Варваркой.

Клюковниковъ и **Княжъ-Настасьевскій** около Малой Дмитровки.

Серебряный и **Сѣиной** въ Бронной.

Подъяческой въ Старой Конюшенной.

Разгуляевъ у Николы Явленнаго.

Ананьинъ, Бозиновъ, Дыменскій, Козочкинъ, Крюковъ, Лоховъ, Медовщиковъ и **Полежаевъ** близь Николы на Щепахъ.

Даруевской подъ Новинскимъ.

Свистуновъ, онъ же и **Севрюковъ**, что на Варгунихѣ (горѣ) отошелъ подъ владѣльческіе дворы.

Епанешниковъ, Залетовъ и **Студеной** близь Смоленской улицы.

Бархатный и **Щемиловъ** близь Арбатскихъ воротъ.

Гладскій и **Кленовъ** близь Поварской.

Калпашный у Спиридоньевской улицы.

Красный у Благовѣщенія, близь Тверской.

Затрапезной, Карповъ и **Хилковскій** близь Пречистенки.

Алымовскій, Козминъ, Макарьевской, Панской и **Щемиловскій** близь Якиманки.

Мылынын и **Саввинскій** близь Татарской улицы.

Барановъ, Ланской, Ипрожниковъ, Сажинъ и **Стрѣлецкой** близь Пятницкой улицы.

Балбековскій и **Вяземскій** близь Большой Ордынки.

Гароновскій, Грековъ и **Сопной** близь Козмодемьянской улицы за Москвою рѣкою.

Пласкинской за Москвою-рѣкою, у Воскресенія въ Монетчикахъ.

Саввинскій въ Кожевникахъ.

Волчеямской въ Лужникахъ, за Москвою рѣкою.

Астраханская улица въ Мѣщанской части, называлась Коптельскою.

Малая Лубянка называлась Предтеченскою, проходя мимо церкви св. Іоанна Предтечи.

Переулокъ **Всесвятскій** на Пречистенкѣ назывался Талызинъ.

Одинъ изъ Устьинскихъ переулковъ назывался Островскимъ.

Здѣсь мы прилагаемъ планъ Москвы; размѣръ его не можетъ представить читателю тѣхъ улицъ и переулковъ, о которыхъ мы вели рѣчь свою; но по крайней мѣрѣ мы познакомимъ любителей старины съ фигурою плана нашей первопрестольной столицы, существующей 731 годъ; городъ этотъ имѣетъ въ окружности 32 версты 32½ саж., площадь его 64 версты и 1586 кв. саж.; длина этой площади отъ юго-запада съ Воробьевыхъ горъ на сѣверо-востокъ до Преображенской заставы составляетъ 11½ верстъ, а шириною отъ востока къ западу 8½ верстъ; въ городѣ жителей шестьсотъ двѣ тысячи, владѣній до 17.000, на нихъ строеній до 58.000, торговыхъ заведеній до 20.000; улицъ 174, переулковъ 544, не включая безымянныхъ, проэктированныхъ, тупыхъ и банныхъ, названія которыхъ не представляютъ никакого матеріала къ описанію.

Библиотека Коммунистической академии.

Библиотека Московскаго археологическаго общества