И. Х. ОЗЕРОВЪ,
ПРОФ. ПЕТЕРБУРГСКАГО УНИВЕРСИТЕТА.

АТЛАСЪ ДІАГРАММЪ
ПО ЭКОНОМИЧЕСКИМЪ ВОПРОСАМЪ.

114301

Выпускъ I.

КЪ АГРАРНОМУ ВОПРОСУ въ РОССІИ.

Типографія Т-ва И. Д. Сытина, Пятницкая улица, свой домъ.
Москва.—1908.

Пров. 1959

Пр.

5E
601
0-4
AT
V

ВВЕДЕНІЕ.

При своихъ чтеніяхъ въ университетѣ и другихъ высшихъ учебныхъ заведеніяхъ я пользуюсь для иллюстраціи экономической и финансовой жизни діаграммами, которыя и воспроизвожу при помощи волшебнаго фонаря Для этой цѣли я располагаю въ настоящее время обширной коллекціей діаграммъ (до 400 штукъ)

Діаграммы хорошо запечатлѣваютъ, какъ я убѣдился, въ слушателяхъ основные факты и облегчаютъ слушаніе

Давно уже слушатели обращались ко мнѣ съ просьбой издать эти діаграммы, но издать ихъ цѣликомъ и въ порядкѣ курса было очень сложное и копотливое дѣло Онѣ вычерчивались въ разное время и многія изъ нихъ приходится въ настоящее время вновь перечерчивать, къ тому же время, находящееся въ моемъ распоряженіи, очень ограничено

Вотъ почему я, идя навстрѣчу выраженному желанію и въ то же время желая популяризировать въ обществѣ нѣкоторые характернѣйшіе и важнѣйшіе факты нашей экономической, финансовой и культурной жизни, рѣшилъ издавать эти діаграммы небольшими выпусками, чтобы сдѣлать ихъ доступными всѣмъ и каждому

Каждый изъ этихъ выпусковъ долженъ представлять изъ себя нѣчто цѣльное и заключать 6 — 8 діаграммъ

Въ скоромъ времени предполагается мной выпустить діаграммы по слѣдующимъ вопросамъ 1) «наше земство», 2) «наши задержанныя потребности» (т-е пути сообщенія — желѣзныя дороги, шоссе, почта), 3) русскій государ-

ственный долгъ, 4) сберегательныя кассы, 5) торговля и т д

Всѣ діаграммы будутъ исполнены по возможности въ краскахъ

Мной недавно уже была выпущена діаграмма «Русскій доходный и расходный бюджетъ на 1908 г » съ краткимъ пояснительнымъ текстомъ

Авторъ снабжаетъ эти діаграммы самымъ коротенькимъ текстомъ, указывая въ то же время, гдѣ можно найти болѣе подробное пояснение

Авторъ.

Москва,
1 марта 1908 г

Мобилизація земельной собственности въ 1877—1887 гг.

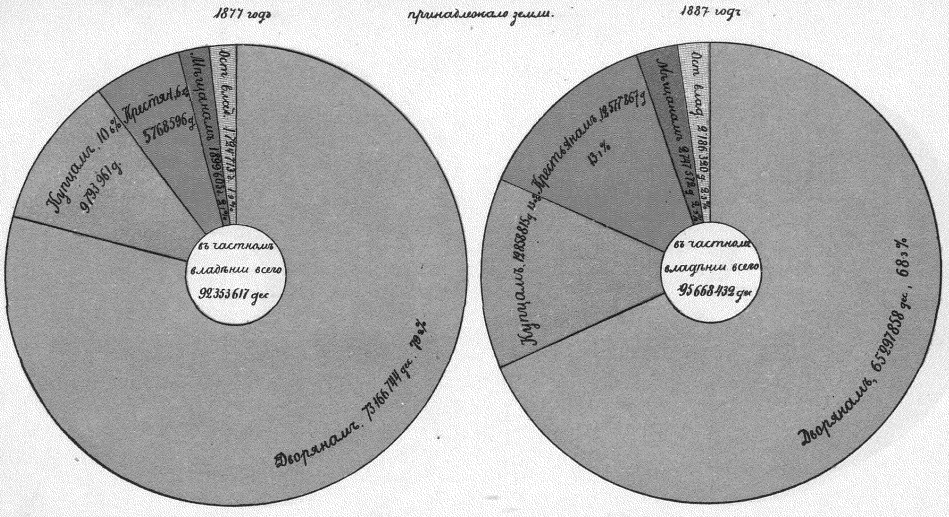

Переходъ частновладѣльческой земли въ періодъ 1863—1892 гг.

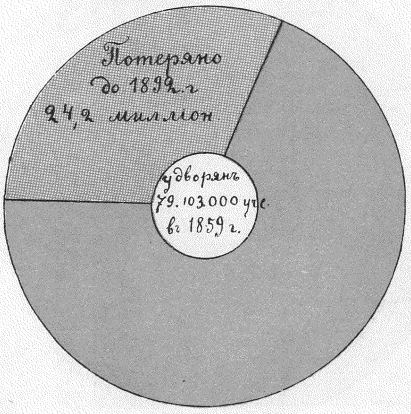

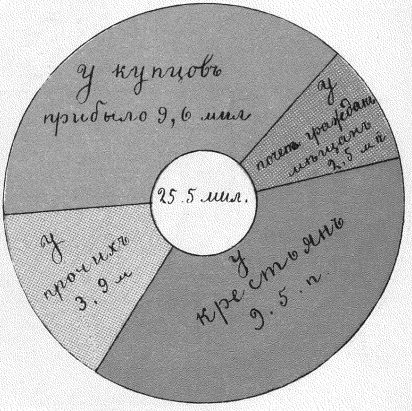

Движеніе землевладѣнія.

(Въ среднемъ ежегодно).



Распредѣленіе поземельной собственности въ Европейской Россіи въ 1905 г. (въ десятинахъ).

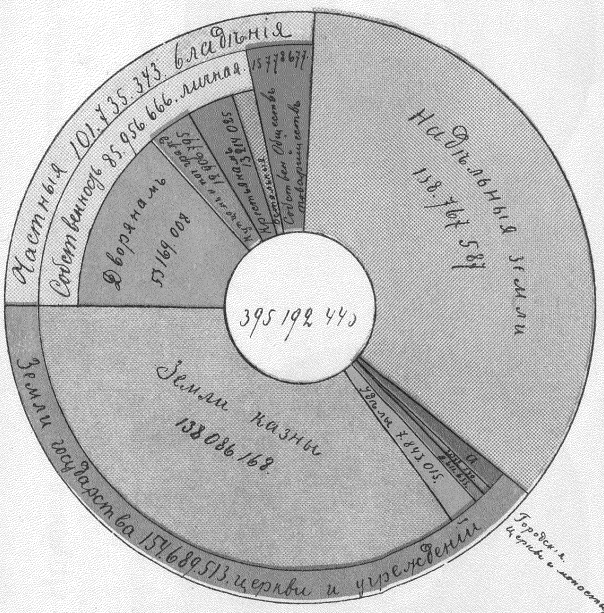

Крупная и мелкая частная собственность въ Россіи.

Площадь въ десятинахъ.

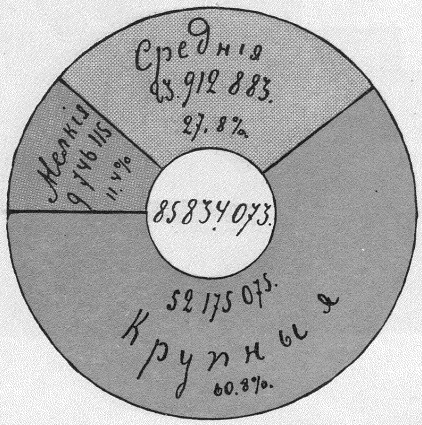

Количество владѣній.

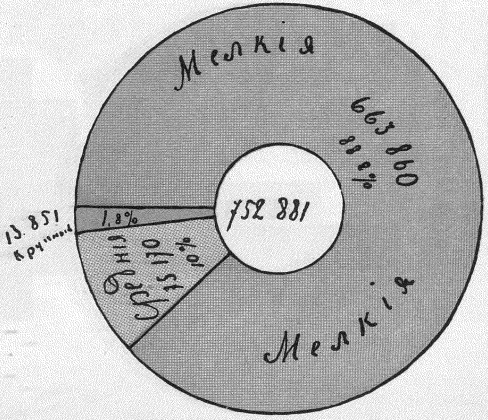

Земельное обложеніе.

Обложеніе всѣми окладными сборами надѣльной земли ▭ и частновладѣльческихъ земель ▭ 1903 г. въ процентахъ къ доходности.



Переходъ частновладѣльческой земли (д. № 1—3).

Въ 77-мъ году дворянамъ принадлежало 73 милліона десятинъ, т.-е. 79% земельной частной собственности, купцамъ — 9 м. 800 тыс., т.-е. 10,6%, крестьянамъ — 5 м. 768 тыс. десятинъ, т.-е. 6,2%, а въ 87 году у дворянъ находилось уже только 65 милл. десятинъ, т.-е. 68,3% всей поземельной собственности, находящейся въ частномъ владѣніи. Частная же собственность, находящаяся въ рукахъ купцовъ, достигла почти 13 милл. десятинъ, т.-е. 13,4%, а частная крестьянская земельная собственность больше чѣмъ удвоилась, достигла 12,5 милл. дес., т.-е. 13,1% [1]). (Д. №1).

Такимъ образомъ частная поземельная собственность перекочевываетъ изъ рукъ дворянства въ руки другихъ группъ. Убыль идетъ, какъ видно, съ постояннымъ ускореніемъ, и если она пойдетъ въ пропорціи послѣдняго пятилѣтія, то черезъ 70 лѣтъ, т.-е. въ 1966 г., все дворянство будетъ обезземелено («Хозяйственные итоги истекшаго сорокапятилѣтія и мѣры къ хозяйственному подъему» С. С. Бехтѣева, стр. 12 [2]).

---

[1]) Сводъ статистическихъ свѣдѣній по сельскому хозяйству Россіи къ концу XIX вѣка. Вып. I, стр. 26.

[2]) Въ 1859 году площадь дворянскаго землевладѣнія составляла 79,103 тыс. десятинъ, въ 1887 г.— 69,802 тыс. дес., а въ 1896 г.—55,544 тыс. д., т.-е. ежегодно убывало первоначально по 517 тыс. дес., а за послѣднее время до 785 тыс. дес. Мелкое владѣніе убываетъ медленнѣе, а крупное въ 8 разъ быстрѣе мелкаго.

У дворянъ, за 30 лѣтъ, съ 63 г. по 1902 г. [1]) убыло 24,2 милл. десятинъ, т.-е. около 1,3 площади, бывшей въ ихъ владѣніи вскорѣ послѣ реформы, у лицъ неизвѣстнаго званія 1,3 милл. дес., а всего убыло 25,5 милл. дес. (Д. № 2).

Въ то же самое время:

у купцовъ прибыло	2,6	милл.	дес.
у почетныхъ гражданъ, мѣщанъ	2,5	„	„
у крестьянъ	9,5	„	„
у прочихъ	3,9	„	„
Всего около	25,5	„	„

Такимъ образомъ главная масса отчужденной дворянствомъ площади перешла въ руки 2 классовъ: крупно-и-мелко-капиталистическаго (буржуазнаго и земледѣльческаго крестьянства.)

Діаграмма № 3 рисуетъ намъ годичную убыль дворянскаго землевладѣнія.

Въ періодъ 1863 по 1872 г. ежегодно поступало на рынокъ около 2 мил., а чистая убыль дворянскаго землевладѣнія представляла ежегодно 644 тыс. дес.

Въ годы отъ 1873 по 1882 г. выбрасывалось на рынокъ ежегодно 3 милл. 350 тыс. дес., чистая же потеря дворянскаго землевладѣнія составляла ежегодно почти 950 тыс. десятинъ.

Въ годы же отъ 1883 по 1892 г. на рынокъ выбрасывалось 2 милл. 745 тыс. дес. ежегодно, чистая же годичная потеря дворянскаго землевладѣнія составляла 830 тыс. дес., а въ періодъ 1893 по 1897 г. ежегодно выбрасывалось на рынокъ 3 милл. 172 тыс., ежегодная же убыль дворянскаго землевладѣнія составляла 896 тыс. дес.

Такимъ образомъ все больше и больше дворяне теряютъ свою землю, и по даннымъ 1905 г. въ ихъ рукахъ остается

---

[1]) Матер. по статистикѣ движенія землевладѣнія въ Россіи. Вып. VII, ч. II. Купля—продажа земель въ Европ. Россіи за 1863—92 года. Петербургъ 1903 года.

только 53 милл. дес., какъ объ этомъ свидѣтельствуетъ одна изъ слѣдующихъ діаграммъ.

Итакъ, у насъ совершается процессъ перемѣщенія поземельной собственности изъ рукъ частныхъ владѣльцевъ въ другія руки, главнымъ образомъ, въ руки крестьянъ.

За послѣднее время только съ 3 ноября 1905 года по 1 января 1907 было предложено крестьянскому банку на покупку земли въ размѣрѣ 8,7 милл. дес. на сумму свыше 1 милліарда руб. 80% этой земли принадлежитъ дворянамъ, слѣдовательно, главнымъ образомъ, идетъ рѣчь о ликвидаціи дворянскаго владѣнія, и притомъ крупнаго.

По 1 сентября 1907 г. разрѣшено къ покупкѣ за счетъ крестьянскаго банка земли въ размѣрѣ 4 милл. 631 тыс. дес. за 512,5 милліоновъ руб.

Распредѣленіе поземельной собственности (д. № 4).

Въ настоящее время распредѣленіе поземельной собственности представляетъ большой интересъ. По даннымъ центральнаго статистическаго комитета, вся земельная площадь 50 губерній Европейской Россіи опредѣляется въ 1905 году въ 395,192 тыс. десятинъ; сверхъ того, въ Калмыцкой степи и во внутренней Киргизской ордѣ числится 13,608 тыс. десятинъ.

Упомянутые 395 милл. десятинъ можно подраздѣлить на три большія группы, а именно: 1) земли, принадлежащія казнѣ, удѣламъ, церкви, монастырямъ, городамъ и учрежденіямъ, а также войсковыя составляютъ 154,689 тыс., или 39% всей площади; 2) крестьянскія и надѣльныя земли, считая и казачьи, земли войска Донского, Оренбургскаго и Астраханскаго (14,682 тыс.), составляютъ 138,767 тыс., или 35,1% общей площади; 3) частная поземельная собственность составляетъ 101,735 тыс. десятинъ, или 25,8% этой площади.

Въ первой группѣ наибольшую роль играютъ казенныя земли — 138 милл. десятинъ слишкомъ; удѣламъ принадлежитъ около 8 милл., т.-е. 2% всей площади; изъ удѣльныхъ земель 1,868 тыс. дес. предназначено въ настоящее время въ продажу крестьянамъ; собственность, принадлежащая церквамъ и монастырямъ, составляетъ 2,612 тыс. десятинъ, т.-е. только 0,7%, меньше одного процента; городскія земли немного превышаютъ 2 милл.; войсковой запасъ казачьихъ войскъ — 3,450 тыс., и земли учрежденій — 647 тыс. дес. (Эти послѣднія двѣ группы на діаграммѣ обозначены буквой *а*.) Казенныя земли, какъ извѣстно, большею частью находятся подъ лѣсомъ, и только немногія изъ нихъ могутъ быть употреблены для лучшаго обезпеченія крестьянъ землей,

Частная собственность составляетъ всего 101,7 милл. дес., но въ этой цифрѣ значится собственность обществъ и товариществъ — 15,778 тыс., а личная собственность около 86 м. дес.; изъ этой послѣдней дворянамъ принадлежитъ нѣсколько больше 53 милл. дес., купцамъ и почетнымъ гражданамъ — почти 13 милл. дес., крестьянамъ — 13 съ небольшимъ, мѣщанамъ — около 4 милл., а затѣмъ идутъ земли, принадлежащія лицамъ прочихъ сословій, иностраннымъ подданнымъ и т. д.

Слѣдовательно, дворянамъ принадлежитъ въ 50 губерніяхъ Европейской Россіи 13,5% общей площади; но, еще по даннымъ 1877 года, въ 49 губерніяхъ Европейской Россіи, т.-е. безъ Донской области, дворяне владѣли площадью въ 73 милл. дес., что составляло 19,4% общей площади, а теперь въ тѣхъ же 49 губерніяхъ они владѣютъ лишь 52 м. дес.; слѣдовательно, за этотъ періодъ, въ 20 лѣтъ, дворяне потеряли почти 30% прежней площади — потеря огромная, а по даннымъ крестьянскаго земельнаго банка, продано черезъ банкъ и заявлено для продажи свыше 10 милл. дес. (Изъ этихъ 10 милл. собственно дворянскихъ земель 7,596 т. дес.) Если вся эта земля, предъявленная въ 1906 году, будетъ пріобрѣтена крестьянскимъ банкомъ, то дворянская поземельная собственность понизится тогда до 44,6 м. дес.

Личная же крестьянская собственность въ 1877 году составляла менѣе 6 милл. дес., а теперь она поднялась до 13,9 милл. дес.

Купцы въ 1877 году владѣли 9,8 милл. дес., нынѣ они владѣютъ 12,9 милл. дес.

Итакъ, дворянское землевладѣніе быстро таетъ. Это таяніе было бы еще внушительнѣе, если бы мы взяли дворянское землевладѣніе къ моменту паденія крѣпостного права, и аграрная реформа, кладущая въ свою основу принудительное отчужденіе, вполнѣ понятна: она хочетъ ускорить и урегулировать естественный процессъ перехода поземельной собственности изъ рукъ дворянъ въ руки крестьянъ, — процессъ, уже совершающійся на нашихъ глазахъ.

1 53 3
4470

Крупная и мелкая частная собственность въ Россіи (д. № 5).

Мы видѣли, что вся личная частная собственность составляетъ въ Европейской Россіи, по даннымъ 50 губ. въ 1905 году, 85,956 тыс. десятинъ; чрезвычайно интересно, какую собственность это составляетъ — мелкую, среднюю или крупную.

Если принять владѣнія до 100 дес. за мелкія, отъ 100 до 1000 — за среднія, а свыше 1000 дес. — за крупныя, то, по даннымъ того же статистическаго комитета, мелкія владѣнія составляли меньше 10 милл. дес., т.-е. 11,4% всей частной собственности, а такихъ владѣній было 663,860; среднія владѣнія занимали почти 24 милл. дес., т.-е. около 28%, а количество такихъ среднихъ владѣній было нѣсколько болѣе 75 тыс.; крупныя же земельныя владѣнія занимали площадь въ 52 слишкомъ милл. десятинъ, или 66,8%, а количество ихъ было 13,851.

Въ діаграммѣ даются эти свѣдѣнія о площади 85,834 д., т.-е. площади, нѣсколько меньшей пространства, занятаго личнымъ владѣніемъ (85,956 тыс.).

Итакъ, крупныя владѣнія занимаютъ львиную долю личной поземельной собственности въ Европейской Россіи, что, конечно, имѣетъ весьма большое значеніе для проведенія аграрной реформы въ Россіи. Вопросъ идетъ здѣсь, слѣдовательно, объ уничтоженіи латифундій, а эти латифундіи, по выраженію одного изъ министровъ демократической Новой Зеландіи, являются язвой народнаго хозяйства.

Земельное обложеніе (д. № 6).

Крестьянская надѣльная земля была у насъ до самаго послѣдняго времени, т.-е. до отмѣны выкупныхъ платежей, сильно переобременена налогами, сравнительно съ частновладѣльческой.

Какъ извѣстно, на крестьянской землѣ лежали государственный поземельный налогъ (весьма, впрочемъ, незначительный у насъ), земскіе сборы, сельскіе и волостные мірскіе сборы, выкупные платежи и страховые (обязательное страхованіе).

Всѣ эти сборы въ 1899 г. составили 187,6 милл. руб.

Между тѣмъ на частновладѣльческой землѣ лежали только государственный поземельный налогъ и земскіе сборы; выкупныхъ платежей эта земля не знала, также не участвовали частные владѣльцы въ мірскихъ, сельскихъ и волостныхъ сборахъ, и всего на частновладѣльческихъ земляхъ въ 1899 г. лежало сборовъ около 21 милл. руб.

Вслѣдствіе этого, по даннымъ 1903 г., — офиціальнымъ даннымъ Мин. Фин., — размѣры обложенія частновладѣльческихъ земель колебались отъ 2,9% (Юго-западныя губ.) до 7,2% (Сѣверныя губ.), обложеніе крестьянской земли колебалось отъ 22,9% (Южныя губ.) до 61,1% (Сѣверныя губ.), какъ это видно изъ прилагаемой при семъ діаграммы.

Правда, въ настоящее время съ отмѣной выкупныхъ платежей эта разница нѣсколько сгладилась, но только нѣсколько, она все же остается, такъ какъ на крестьянскихъ земляхъ лежатъ мірскіе, сельскіе и волостные сборы, которыхъ не несутъ частновладѣльческія земли.

Прежде, до отмѣны выкупныхъ платежей, земельные сборы съ крестьянскихъ земель составляли 1 руб 72 коп съ десятины, тогда какъ всѣ сборы съ частновладѣльческихъ земель на десятину составляли 26 коп, слѣдовательно, сборы съ крестьянскихъ земель были въ 6,5 раза выше сборовъ съ частновладѣльческихъ земель

Съ отмѣной же выкупныхъ платежей осталось сборовъ на крестьянскихъ земляхъ 84 коп съ десятины, а на частновладѣльческой — 26 коп, слѣдовательно, все-таки сборы съ крестьянской земли въ $3^1/_4$ выше сборовъ съ частновладѣльческой земли (См объ этомъ подробнѣе мою книжку «Русскій бюджетъ, доходный и расходный съ діаграммами», а также «Финансовая реформа въ Россіи»)

Высокіе земельные платежи съ крестьянскихъ земель вмѣстѣ съ другими причинами — народной тьмой, отсутствіемъ мелкаго кредита и т д — повели у насъ къ разстройству крестьянскаго хозяйства (См подробнѣе мою брошюру «Земельный вопросъ въ Россіи»)

Въ 1860 г на 1 душу мужескаго пола въ 50 губ. надѣльной земли приходилось 4,8 дес, а въ 1900 году только 2,6 дес